



Ügyiratszám: SVMÖH/16-9/2023.

ELŐTERJESZTÉS az önkormányzat rendeleteinek felülvizsgálatáról

A Somogy Vármegyei Önkormányzati Hivatal - tekintettel a vonatkozó jogszabályok változásaira - folyamatosan figyelemmel kíséri önkormányzati rendeleteinek a hatályos jogszabályokkal való harmonizációját.

Jelen önkormányzati ciklusban legutóbb 2022 februárjában végeztük el a rendeletek felülvizsgálatát.

Jelenleg hatályos rendeleteink:

A. Működéshez kapcsolódó rendeletek:

1. A Somogy Megyei Önkormányzati Hivatalban foglalkoztatottakat megillető juttatásokról és támogatásokról szóló 3/2013.(II.22.) önkormányzati rendelet
2. Somogy megye jelképeiről és a jelképek használatáról szóló 5/2017.(III.13.) önkormányzati rendelet
3. A Somogy Megyei Önkormányzat saját halottjává nyilvánításról szóló 6/2017.(III.13.) önkormányzati rendelet
4. A közgyűlési tagok bizottsági elnökök, tagok és tanácsnokok tiszteletdíjáról, juttatásáról, költségtérítéséről szóló 7/2017.(III.13.) önkormányzati rendelet
5. A megyei önkormányzati tulajdon- és vagyongazdálkodás szabályairól szóló 10/2017.(IV.28.) önkormányzati rendelet
6. A kitüntető díjak alapításáról és adományozásának rendjéről szóló 11/2017.(IV.28.) önkormányzati rendelet
7. Somogy Megye Területrendezési Tervéről szóló 6/2020.(III.16.) önkormányzati rendelet
8. A Somogy Vármegyei Önkormányzat Szervezeti és Működési Szabályzatáról szóló 7/2022. (XII. 7.) önkormányzati rendelet (továbbiakban: SZMSZ)

B. Költségvetéshez kapcsolódó rendeletek:

9. A Somogy Megyei Önkormányzat 2018. évi zárszámadásáról szóló 7/2019.(V.24.) önkormányzati rendelet
10. A Somogy Megyei Önkormányzat 2019. évi zárszámadásáról szóló 10/2020.(VII.17.) önkormányzati rendelet
11. A Somogy Megyei Önkormányzat 2020. évi zárszámadásáról szóló 3/2021.(V.28.) önkormányzati rendelet
12. A Somogy Megyei Önkormányzat 2021. évi zárszámadásáról szóló 3/2022.(V.26.) önkormányzati rendelet
13. A Somogy Megyei Önkormányzat 2020. évi költségvetéséről szóló 2/2020.(II.14.) önkormányzati rendelet.
14. A Somogy Megyei Önkormányzat és Hivatala 2021. évi költségvetéséről szóló 2/2021.(II.12.) önkormányzati rendelet
15. A Somogy Megyei Önkormányzat és Hivatala 2022. évi költségvetéséről szóló 1/2022.(II.14.) önkormányzati rendelet

Az előterjesztés kettő részből áll össze:

I. Egyes rendeletek hatályon kívül helyezése

II. Új rendeletek megalkotása

A költségvetéshez kapcsolódó 9-14. sorszám alatti rendeletek felülvizsgálata már nem lehetséges, hatályon kívül helyezése még nem lehetséges a Magyar Államkincstár felé fennálló adatszolgáltatási kötelezettség miatt. A 15. sorszám alatti rendelet utolsó módosítása a 2023. februári ülésen történik meg.

I. Egyes rendeletek hatályon kívül helyezése

A 2023. évi rendelet felülvizsgálat keretében az 1-7. sorszám alatti rendeletek érintettek. Az SZMSZ felülvizsgálata és újra alkotása 2022 decemberében megtörtént.

Az 1-7. sorszám alatti rendeleteket hatályon kívül kell helyezni az alábbiak okán.

Általános indokolás a hatályon kívül helyező rendelet megalkotásához:

Az Alaptörvény 2023. január 1. napjától hatályos F) cikk (2) bekezdése értelmében Magyarország területe fővárosra, vármegyékre, városokra és községekre tagozódik. A módosítás tehát a Magyarország alapvető területi tagozódásának részét képező „megye”, mint területi egység megnevezését „vármegyére” változtatta 2023. január 1. napjától.

Magyarország helyi önkormányzatairól szóló 2011. évi CLXXXIX. törvény az Alaptörvény fenti módosításához igazodóan 2023. január 1-jei hatállyal úgy rendelkezik, a helyi önkormányzás joga a települések (települési önkormányzatok) és a vármegyék (területi önkormányzatok) választópolgárainak közösségét illeti meg. A 27. § (1) bekezdés második fordulata értelmében a vármegyei önkormányzat képviselő-testülete a közgyűlés. Rendezi a törvény azt is, hogy a vármegyei közgyűlést az elnök képviseli, tehát a legfőbb tisztségviselő elnevezésében változás nem következett be.

Részletes indokolás a hatályon kívül helyező rendelet megalkotásához:

A jogalkotásról szóló 2010. évi CXXX. törvény (továbbiakban: Jat.) 8. § (1) bekezdése úgy rendelkezik, hogy egy hatályos jogszabályi rendelkezést a jogalkotói hatáskörrel rendelkező szerv - jelen esetben a T. Közgyűlés - jogszabály megalkotásával, a módosítani kívánt jogszabályi rendelkezést tételesen megjelölő, a módosítást kimondó jogszabályi rendelkezéssel módosíthatja. Ugyanezen jogszabályhely (2) bekezdése kimondja, hogy nem lehet módosítani vagy - a jogszabály egészének hatályon kívül helyezése nélkül - hatályon kívül helyezni a jogszabály megjelölését. A jogszabály megjelölése pedig magában foglalja a jogszabály megalkotójának megjelölését, azaz a rendelet alkotójának nevét, a rendelet sorszámát, a kihirdetésének napját, a jogszabály elnevezését és címét, így az 1-7. sorszám alatti rendeletek esetében az önkormányzat nevének megváltozása miatt a rendeleteket módosítani nem lehet, csak hatályon kívül helyezni és új rendeletet kell e témakörökben alkotnia a T. Közgyűlésnek.

Kérjük a Tisztelt Közgyűlést, hogy az egyes önkormányzati rendeletek hatályon kívül helyezéséről szóló önkormányzati rendeletét az előterjesztés 1. sz. mellékletét képező tartalommal megalkotni szíveskedjen.

II. Új rendeletek megalkotása

1. A vármegyei önkormányzati tulajdon- és vagyongazdálkodás szabályairól szóló önkormányzati rendelet megalkotásáról (továbbiakban: **Vagyonrendelet**).

Általános indokolás a rendelet megalkotásához

A Vagyonrendelet új lesz a jogalkotó elnevezésének változása miatt.

Részletes indokolás a rendelet megalkotásához

A Vagyonrendeletet 2021 őszén módosította a közgyűlés, szabályai aktuálisak, így jelenlegi rendeletfelülvizsgálat csak a jogalkotó elnevezése miatt szükséges.

Előzetes hatásvizsgálat

a jogalkotásról szóló 2010. évi CXXX. törvény 17. § (1) bekezdése alapján

A rendelet-tervezet címe:

Somogy Vármegyei Önkormányzat Közgyűlésének .../2023. (II.....) önkormányzati rendelet-tervezete a vármegyei önkormányzati tulajdon- és vagyongazdálkodás szabályairól szóló önkormányzati rendelet megalkotásáról

Társadalmi-gazdasági hatása: jelenleg nincs

Költségvetési hatása: jelenleg nincs

Környezeti, egészségi következményei: nincs

Adminisztratív terheket befolyásoló hatása: a hivatali apparátus számára az új rendelettel kapcsolatosan felmerülő feladatok jelentősek (szerkesztés, központi rendszerbe feltöltés, kihirdetés, megismertetés, stb.)

Egyéb hatása: nincs

A rendelet megalkotásának szükségessége: a jogalkotó nevének megváltozása indokolja az új rendelet megalkotását az alapl működést szabályozó normák deklarálása végett

A rendelet megalkotása elmaradása esetén várható következmények: jogszabályellenes szabályozás a jogalkotó nevének megváltozása miatt

A rendelet alkalmazásához szükséges feltételek:

személyi: biztosítva

szervezeti: biztosítva

tárgyi: biztosítva

pénzügyi: biztosítva

Kérjük a Tisztelt Közgyűlést, hogy az új Vagyonrendeletet az előterjesztés 2. melléklete szerint megalkotni szíveskedjen.

2. Somogy vármegye jelképeiről és a jelképek használatáról szóló önkormányzati rendelet megalkotásáról (Jelkép-rendelet)

Általános indokolás a rendelet megalkotásához

A Jelkép-rendelet szintén új lesz fentiek miatt.

Részletes indokolás a rendelet megalkotásához


A régi rendelethez képest annyi változtatást eszközöltünk a szövegben, hogy egyik jelképen sem lesz felirat, csak a címér. Eddig a lobogó tartalmazta a „Somogy Megye” feliratot, illetve az elnöki medál, de a jelenlegi névváltozás után már nem szerepeltetünk mást a jelképeken, csak a címert.

A változás a lobogó tekintetében a 3. § (2) bekezdésében és a lobogó képét ábrázoló, rendelet 3. mellékletében realizálódik:

3. §

(2) Somogy vármegye lobogója 3:2 függőleges irányú, téglalap alakú középen osztott, bal oldalán - RAL 6017. színárnyalatú - zöld, jobb oldalán - RAL 1003. színárnyalatú - sárga színű kelme, rajta középen a vármegye címere.

3. melléklet a .../2023. (II.) önkormányzati rendelethez



Az elnöki medál tekintetében a változás az 5. §-ban és a medál képét ábrázoló, rendelet 5. mellékletében jelenik meg:

5. §

Az elnöki medál 90 cm hosszú, másfél cm vastagságú, végtelenített ovális, arany színezetű láncszemekből álló láncon függ. A medál előlapján Somogy vármegye címere. (Ábrázolását a 5. melléklet tartalmazza.)

5. melléklet a .../2023. (II.) önkormányzati rendelethez



Előzetes hatásvizsgálat

a jogalkotásról szóló 2010. évi CXXX. törvény 17. § (1) bekezdése alapján

A rendelet-tervezet címe:

Somogy Vármegyei Önkormányzat Közgyűlésének .../2023. (II.....) önkormányzati rendelet-tervezete Somogy vármegye jelképeiről és a jelképek használatáról szóló önkormányzati rendelet megalkotásáról

Társadalmi-gazdasági hatása: jelenleg nincs

Költségvetési hatása: egy új lobogót kell készíttetni Somogy megye felirat nélkül csak címerrel

Környezeti, egészségi következményei: nincs

Adminisztratív terheket befolyásoló hatása: a hivatali apparátus számára az új rendelettel kapcsolatosan felmerülő feladatok jelentősek (szerkesztés, központi rendszerbe feltöltés, kihirdetés, megismertetés, stb.)

Egyéb hatása: nincs

A rendelet megalkotásának szükségessége: a jogalkotó nevének megváltozása indokolja az új rendelet megalkotását az alapműködést szabályozó normák deklarálása végett

A rendelet megalkotása elmaradása esetén várható következmények: jogszabályellenes szabályozás a jogalkotó nevének megváltozása miatt

A rendelet alkalmazásához szükséges feltételek:

személyi: biztosítva

szervezeti: biztosítva

tárgyi: biztosítva

pénzügyi: biztosítva

Kérjük a Tisztelt Közgyűlést, hogy az új Jelkép-rendeletet az előterjesztés 3. melléklete szerint megalkotni szíveskedjen.

3. A kitüntető díjak alapításáról és adományozásának rendjéről szóló rendelet megalkotásáról **(Kitüntetés-rendelet)**

Általános indokolás a rendelet megalkotásához

A Kitüntetés-rendelet szintén új lesz fentiek miatt.

Részletes indokolás a rendelet megalkotásához

A régi rendelethez képest a következő változásokat szeretnénk a rendeletben véghezvinni:

A Pro Comitatu Somogy Díjjal a vármegye címerével díszített aranygyűrűt, oklevelet és 250.000 Ft összegű pénzjutalmat kellett eddig átadni. Az aranygyűrű készítési költsége 2023-ra már elérte a félmillió forintot. Erre tekintettel a 250.000 Ft pénzjutalom kivételét javasoljuk a rendeletből, így a 7. § szövegezése az alábbi lesz:

7. §

(1) A Pro Comitatu Somogy Díjjal a vármegye címerével díszített aranygyűrűt, oklevelet kell átadni.

(2) Az aranygyűrű pénzben kifejezett értéke után járó személyi jövedelemadót a vármegyei önkormányzat viseli.

Ezen kívül változtatást javasolunk a díjak odaítélésének rendszerében. Javasoljuk, hogy a Somogy Vármegyei Értéktár Bizottságnak ne csak a címek tekintetében legyen javaslattevői joga, hanem a Pro Comitatu Somogy Díj és a Somogy Polgáraiért Díj tekintetében is. A javaslattevői határidőt augusztus 15-re változtatjuk meg.

Erre tekintettel a rendelet 2. § (2) bekezdése, valamint (5) bekezdése az alábbiak szerint változik meg.

2. §

(2) A kitüntető díjak adományozására a vármegyei közgyűlés tagjai, külső bizottsági tagok, a települési önkormányzatok, valamint a Somogy Vármegyei Értéktár Bizottság tehetnek javaslatot.

(5) A címre valamennyi somogyi lakos, közösség, valamint a Somogy Vármegyei Értéktár Bizottság tehet javaslatot az általa tárgyát megelőző évben szeptember hónapig minősített értékek közül minden év augusztus 15. napjáig az erre a célra szolgáló, a Somogy Vármegyei Önkormányzat honlapján megjelenő nyomtatványon. A cím adományozásának nyilvánosságra hozatalára a vármegyei ünnepi közgyűlés keretében kerül sor. Az azzal járó diplomát, kisplasztikát, ill. táblát, valamint az aranyozott miniatűr grafikát az érintett település, tájegység jeles ünnepén a közgyűlés elnöke adja át.

Pontosítást javasolunk a Főjegyző Emeritus cím esetén. Eddig tartalmazta a rendelet azt a kitétel, hogy azon jegyző számára, aki a vármegyei önkormányzatnál főjegyzőként került/kerül kinevezésre, vagy címzetes főjegyzői címet visel, a díjat „Főjegyző Emeritus” megnevezéssel kell adományozni. Tekintettel arra, hogy a címzetes főjegyzői és főjegyzői elnevezés és cím megszűnt általánosságban is létezni, e rendelkezés kivételét javasoljuk a rendeletről, így az ezt szabályozó 11.§ az alábbi szövegezésű lesz:

„Főjegyző Emeritus” Cím

11. §

(1) A „Főjegyző Emeritus” Cím annak adományozható, aki a Somogy Vármegyei Önkormányzatnál legalább három önkormányzati cikluson keresztül jegyzői feladatot látott el.

(2) A cím adományozása határozatlan időre szól.

(3) A cím adományozására a közgyűlés elnöke vagy a közgyűlés tagja tehet javaslatot.

(4) A címmel oklevelet és egyszeri pénzjutalmat kell átadni, amelynek összege nettó 250.000,-Ft.

Előzetes hatásvizsgálat

a jogalkotásról szóló 2010. évi CXXX. törvény 17. § (1) bekezdése alapján

A rendelet-tervezet címe:

Somogy Vármegyei Önkormányzat Közgyűlésének .../2023. (II.....) önkormányzati rendelet-tervezete a kitüntető díjak alapításáról és adományozásának rendjéről szóló önkormányzati rendelet megalkotásáról

Társadalmi-gazdasági hatása: jelenleg nincs

Költségvetési hatása: kevesebb lesz a kiadás a Pro Comitatu Somogy Díj pénzjutalmának törlése miatt

Környezeti, egészségi következményei: nincs

Adminisztratív terheket befolyásoló hatása: a hivatali apparátus számára az új rendelettel kapcsolatosan felmerülő feladatok jelentősek (szerkesztés, központi rendszerbe feltöltés, kihirdetés, megismertetés, stb.), valamint új véleményező fórumként a Somogy Vármegyei Értéktár Bizottság döntés előkészítő bevonásával kapcsolatosan merülnek fel adminisztratív feladatok

Egyéb hatása: nincs

A rendelet megalkotásának szükségessége: a jogalkotó nevének megváltozása indokolja az új rendelet megalkotását az alapszabályozó normák deklarálása végett, valamint az egyes új rendelkezések is indokolják a rendelet megalkotását

A rendelet megalkotása elmaradása esetén várható következmények: jogszabályellenes szabályozás a jogalkotó nevének megváltozása miatt

A rendelet alkalmazásához szükséges feltételek:

személyi: biztosítva

szervezeti: biztosítva

tárgyi: biztosítva

pénzügyi: biztosítva

Kérjük a Tisztelt Közgyűlést, hogy az új Kitüntetés-rendeletet az előterjesztés 4. melléklete szerint megalkotni szíveskedjen.

4. A közgyűlési tagok, bizottsági elnökök, tagok és tanácsnokok tiszteletdíjáról, juttatásáról és költségtérítéséről szóló rendelet megalkotásáról (Tiszteletdíj-rendelet)

Általános indokolás a rendelet megalkotásához

A Tiszteletdíj-rendelet szintén új lesz fentiek miatt.

Részletes indokolás a rendelet megalkotásához

A Tiszteletdíj-rendelet szabályai aktuálisak, a közgyűlési tagok, bizottsági tagok tiszteletdíján emelést nem tervezünk, így a jelenlegi rendeletfelülvizsgálat csak a jogalkotó elnevezése miatt szükséges.

Előzetes hatásvizsgálat

a jogalkotásról szóló 2010. évi CXXX. törvény 17. § (1) bekezdése alapján

A rendelet-tervezet címe:

Somogy Vármegyei Önkormányzat Közgyűlésének .../2023. (II.....) önkormányzati rendelet-tervezete a közgyűlési tagok, bizottsági elnökök, tagok és tanácsnokok tiszteletdíjáról, juttatásáról és költségtérítéséről szóló önkormányzati rendelet megalkotásáról

Társadalmi-gazdasági hatása: jelenleg nincs

Költségvetési hatása: nem változik a tiszteletdíjak mértékének változatlanul hagyása okán

Környezeti, egészségi következményei: nincs

Adminisztratív terheket befolyásoló hatása: a hivatali apparátus számára az új rendelettel kapcsolatosan felmerülő feladatok jelentősek (szerkesztés, központi rendszerbe feltöltés, kihirdetés, megismertetés, stb.)

Egyéb hatása: nincs

A rendelet megalkotásának szükségessége: a jogalkotó nevének megváltozása indokolja az új rendelet megalkotását az alapszabályozó normák deklarálása végett

A rendelet megalkotása elmaradása esetén várható következmények: jogszabályellenes szabályozás a jogalkotó nevének megváltozása miatt

A rendelet alkalmazásához szükséges feltételek:

személyi: biztosítva
szervezeti: biztosítva
tárgyi: biztosítva
pénzügyi: biztosítva

Kérjük a Tisztelt Közgyűlést, hogy az új Tiszteletdíj-rendeletet az előterjesztés 5. melléklete szerint megalkotni szíveskedjen.

5. A Somogy Vármegyei Önkormányzati Hivatalban foglalkoztatottakat megillető juttatásokról és támogatásokról szóló rendelet megalkotásáról (Juttatás-rendelet)

Általános indokolás a rendelet megalkotásához

A Juttatás-rendelet szintén új lesz fentiek miatt.

Részletes indokolás a rendelet megalkotásához

A Juttatás-rendelet szabályai aktuálisak, a szabályozásban változást nem tervezünk, így a jelenlegi rendeletfelülvizsgálat csak a jogalkotó elnevezése miatt szükséges.

Előzetes hatásvizsgálat

a jogalkotásról szóló 2010. évi CXXX. törvény 17. § (1) bekezdése alapján

A rendelet-tervezet címe:

Somogy Vármegyei Önkormányzat Közgyűlésének .../2023. (II.....) önkormányzati rendelet-tervezete a Somogy Vármegyei Önkormányzati Hivatalban foglalkoztatottakat megillető juttatásokról és támogatásokról szóló önkormányzati rendelet megalkotásáról

Társadalmi-gazdasági hatása: jelenleg nincs

Költségvetési hatása: nem változik a szabályok változatlanul hagyása okán

Környezeti, egészségi következményei: nincs

Adminisztratív terheket befolyásoló hatása: a hivatali apparátus számára az új rendelettel kapcsolatosan felmerülő feladatok jelentősek (szerkesztés, központi rendszerbe feltöltés, kihirdetés, megismertetés, stb.)

Egyéb hatása: nincs

A rendelet megalkotásának szükségessége: a jogalkotó nevének megváltozása indokolja az új rendelet megalkotását az alapszabályozó normák deklarálása végett

A rendelet megalkotása elmaradása esetén várható következmények: jogszabályellenes szabályozás a jogalkotó nevének megváltozása miatt

A rendelet alkalmazásához szükséges feltételek:

személyi: biztosítva
szervezeti: biztosítva
tárgyi: biztosítva
pénzügyi: biztosítva

Kérjük a Tisztelt Közgyűlést, hogy az új Juttatás-rendeletet az előterjesztés 6. melléklete szerint megalkotni szíveskedjen.

6. A Somogy Vármegyei Önkormányzat saját halottjává nyilvánításról szóló rendelet megalkotásáról (Saját halottá nyilvánításról rendelet)

Általános indokolás a rendelet megalkotásához

A Saját halottá nyilvánítás rendelet szintén új lesz fentiek miatt.

Részletes indokolás a rendelet megalkotásához

A Saját halottá nyilvánítás rendelet szabályai aktuálisak, azon néhány pontosítást kellett végezni az alábbiak szerint, de a jelenlegi rendeletfelülvizsgálat elsősorban a jogalkotó elnevezése miatt szükséges.

1. §

(1) A Somogy Vármegyei Önkormányzat - ha ez a közvetlen hozzátartozók szándékával, illetve az elhunyt végakaratóval nem ellentétes - saját halottjává nyilvánítja azt, aki elhalálozásakor:

- a) a Somogy Vármegyei Közgyűlés tagja,*
- b) a Somogy Vármegyei Közgyűlés nem közgyűlési tag alelnöke,*
- c) a Somogy Vármegyei Önkormányzati Hivatal jegyzője.*

Javasolunk továbbá a saját halottá nyilvánítás kezdeményezésében a vármegyei közgyűlés elnökének kizárólagos hatáskört adni. A döntés továbbra is a közgyűlés hatásköre marad.

2. §

(1) A saját halottá nyilvánítást a vármegyei közgyűlés elnöke kezdeményezheti.

Előzetes hatásvizsgálat

a jogalkotásról szóló 2010. évi CXXX. törvény 17. § (1) bekezdése alapján

A rendelet-tervezet címe:

Somogy Vármegyei Önkormányzat Közgyűlésének .../2023. (II.....) önkormányzati rendelet-tervezete a Somogy Vármegyei Önkormányzat saját halottjává nyilvánításról szóló önkormányzati rendelet megalkotásáról

Társadalmi-gazdasági hatása: jelenleg nincs

Költségvetési hatása: nem változik a szabályok változatlanul hagyása okán

Környezeti, egészségi következményei: nincs

Adminisztratív terheket befolyásoló hatása: a hivatali apparátus számára az új rendelettel kapcsolatosan felmerülő feladatok jelentősek (szerkesztés, központi rendszerbe feltöltés, kihirdetés, megismertetés, stb.)

Egyéb hatása: nincs

A rendelet megalkotásának szükségessége: a jogalkotó nevének megváltozása indokolja az új rendelet megalkotását az alapl működést szabályozó normák deklarálása végett és az egyes rendelkezések pontosításának szükségessége miatt

A rendelet megalkotása elmaradása esetén várható következmények: jogszabályellenes szabályozás a jogalkotó nevének megváltozása miatt

A rendelet alkalmazásához szükséges feltételek:

személyi: biztosítva

szervezeti: biztosítva

tárgyi: biztosítva

pénzügyi: biztosítva

Kérjük a Tisztelt Közgyűlést, hogy az új Saját halottá nyilvánítás rendeletet az előterjesztés 7. melléklete szerint megalkotni szíveskedjen.

7. A Somogy Vármegye Területrendezési Tervéről szóló rendelet megalkotásáról
(Területrendezési terv)

Általános indokolás a rendelet megalkotásához

A Területrendezési terv szintén új lesz fentiek miatt.

Részletes indokolás a rendelet megalkotásához

A Területrendezési terv szabályai aktuálisak, annak a preambulumban kellett néhány pontosítást végezni amiatt, hogy ezt a rendeletet még a koronavírus világjárvány miatt elrendelt veszélyhelyzetben a közgyűlés helyett a közgyűlés elnöke alkotta meg, de a jelenlegi rendeletfelülvizsgálat elsősorban a jogalkotó elnevezése miatt szükséges.

Előzetes hatásvizsgálat

a jogalkotásról szóló 2010. évi CXXX. törvény 17. § (1) bekezdése alapján

A rendelet-tervezet címe:

Somogy Vármegyei Önkormányzat Közgyűlésének .../2023. (II.....) önkormányzati rendelet-tervezete a Somogy Vármegye Területrendezési Tervéről szóló önkormányzati rendelet megalkotásáról

Társadalmi-gazdasági hatása: jelenleg nincs

Költségvetési hatása: nem változik a szabályok változatlanul hagyása okán

Környezeti, egészségi következményei: nincs

Adminisztratív terheket befolyásoló hatása: a hivatali apparátus számára az új rendelettel kapcsolatosan felmerülő feladatok jelentősek (szerkesztés, központi rendszerbe feltöltés, kihirdetés, megismertetés, stb.)

Egyéb hatása: nincs

A rendelet megalkotásának szükségessége: a jogalkotó nevének megváltozása indokolja az új rendelet megalkotását az alpműködést szabályozó normák deklarálása végett és az egyes rendelkezések pontosításának szükségessége miatt

A rendelet megalkotása elmaradása esetén várható következmények: jogszabályellenes szabályozás a jogalkotó nevének megváltozása miatt

A rendelet alkalmazásához szükséges feltételek:

személyi: biztosítva

szervezeti: biztosítva

tárgyi: biztosítva

pénzügyi: biztosítva

Kérjük a Tisztelt Közgyűlést, hogy az új Területrendezési terv rendeletet az előterjesztés 8. melléklete szerint megalkotni szíveskedjen.

A Területrendezési terv rendelet mellékletben nem szereplő térképi mellékletei a Lechner Nonprofit Kft. által átdolgozás alatt állnak.

A Területrendezési terv rendelethez szükséges határozattal elfogadni a Somogy Vármegyei Önkormányzat Területrendezési Tervéhez kapcsolódó területrendezési intézkedési javaslatokat, területrendezési ajánlásokat és a megyei övezeteket, ezért kérjük a T. Közgyűlést a rendelet megalkotásán túl az alábbi határozat elfogadására:

Határozati javaslat:

1. Somogy Vármegyei Önkormányzat Közgyűlése a Somogy Vármegye Területrendezési Tervének módosításához kapcsolódó Területrendezési intézkedési javaslatokat (a határozat 1. mellékletében foglalt tartalommal), a Területrendezési ajánlásokat (a határozat 2. mellékletében foglalt tartalommal), a határozattal elfogadásra kerülő vármegyei övezeteket (a határozat 3. mellékletében foglalt tartalommal) elfogadja.

2. A Somogy Megye Területrendezési Tervéhez kapcsolódó intézkedésekről szóló 1/2020.(III.16.) közgyűlési elnöki határozat hatályát veszti.

Felelős: Biró Norbert, a közgyűlés elnöke

Határidő: folyamatos

1. melléklet a/2023.(.....) közgyűlési határozathoz

Területrendezési intézkedési javaslat

A Somogy Vármegyei Közgyűlés a területfejlesztésről és területrendezésről szóló 1996. évi XXI. törvénnyel, valamint a Magyarország és egyes kiemelt térségeinek területrendezési tervéről szóló 2018. évi CXXXIX. törvénnyel összhangban készült vármegyei területrendezési terv végrehajtásának, érvényesülésének segítésére, továbbá a határozatban szereplő ajánlások térségi érdekeknek megfelelő érvényesítése érdekében az alábbi intézkedések végrehajtását tervezi:

1. A Somogy Vármegyei Közgyűlés gondoskodik a rendelettel elfogadott térségi szerkezeti terv, térségi övezetek, továbbá a határozattal elfogadott ajánlások közzétételéről a területrendezési tervnek a vármegye hivatalos honlapján történő elhelyezéséről, a terv alkalmazásának gyakorlati teendőiről.
2. A Somogy Vármegyei Közgyűlés gondoskodik arról, hogy a területrendezési terv rendelettel elfogadott szabályai és a határozattal elfogadott ajánlások a vármegye fejlesztési koncepciójába, programjaiba beépüljenek és azok a különböző területi (országos, vármegyei, járási, települési) kormányzási szintek tervdokumentumaiban is érvényesüljenek.
3. A Somogy Vármegyei Közgyűlés gondoskodik arról, hogy a településrendezés eszközei a vármegye területrendezési tervével összhangban készüljenek. A vármegyei főépítész folyamatosan figyelemmel kíséri a rendezési eszközök hatályosulását és a tapasztalatairól évente tájékoztatást ad a közgyűlés számára.
4. A Somogy Vármegyei Közgyűlés kezdeményezi - az önkormányzatok közötti együttműködés keretében - a megyehatáron átnyúló területrendezési és területfejlesztési feladatok összehangolt ellátását, valamint a vármegyén átnyúló tervezett közlekedési infrastruktúra hálózat összehangolását.
5. A Somogy Vármegyei Közgyűlés az érintett vármegyékkel együttműködésben szorgalmazza az ország és egyúttal a vármegye kelet-nyugati kapcsolatainak kiszolgálásában rendkívül fontos, jelenleg hiányzó M9 gyorsforgalmi út megépülését, különös tekintettel a Kaposvár-Dombóvár közötti útszakaszra.
6. A Somogy Vármegyei Közgyűlés szorgalmazza az illetékes minisztériumnál a szőlő termőhelyi kataszterbe tartozó, kiemelkedően fontos tájjelemt képviselő - történeti, termelési és turisztikai szempontból - egyedi értékű dűlők lehatárolását a Balaton Kiemelt Üdülőkörzet területén.
7. A Somogy Vármegyei Közgyűlés koordinációval segíti a települések barnamezős területeinek települési feltárását, lehatárolását és potenciális hasznosítási lehetőségeinek meghatározását, valamint elősegíti a feltárt területek egységes nyilvántartását.
8. Somogy vármegye táji, kulturális, épített és természeti környezetének, turisztikai adottságainak jobb kihasználása és ismertté tétele, valamint a vármegye imázs építése érdekében a Somogy Vármegyei Közgyűlés marketingstratégia készítését kezdeményezi.

9. A Somogy Vármegyei Közgyűlés elkészíti a tervezett mellékút-hálózati elemek megvalósítási ütemezését a településekkel, járással, Magyar Közút Nonprofit Zrt. megyei igazgatóságával együttműködésben.
10. A Somogy Vármegyei Közgyűlés elkészíti a vármegyei szintű kerékpárút stratégiát, a településekkel együttműködésben kijelöli az elérhetőséget és turisztikai infrastruktúrát javító, hiányzó kerékpárút nyomvonalakat, kialakítja az összeköttetést biztosító kerékpáros hálózatot.
11. A területrendezési terv érvényesülésének, folyamatos karbantartásának és a módosítások átvezetésének érdekében, a területfejlesztési dokumentumok változásainak követésére, valamint a terv megvalósításának társadalmi, gazdasági és környezeti hatásainak értékelésére a vármegyei önkormányzat, kiemelt figyelemmel a vármegyei főépítész a 37/2010. (II. 26.) Korm. rendelettel összhangban szorgalmazza a területi monitoring-rendszer elemzésre-értékelésre alkalmas, naprakész, egységes szempontrendszer szerinti kialakítását.
12. A Somogy Vármegyei Közgyűlés gondoskodik a vármegyei területrendezési terv - legalább 7 évente történő, vagy a Trtv. következő felülvizsgálatához illeszkedő - teljes körű felülvizsgálatáról.
13. A Somogy Vármegyei Közgyűlés szorgalmazza az érvényben lévő településrendezési tervek vármegyei területrendezési tervnek megfelelő felülvizsgálatát és a szükséges termódosítások végrehajtását.
14. A Somogy Vármegyei Közgyűlés a 16/2010. Korm. rendelet előírásainak megfelelően szolgáltatja a Lechner Nonprofit Kft-nek a jóváhagyott területrendezési tervet.
15. A Somogy Vármegyei Közgyűlés szorgalmazza a horvát határt metsző főutak (681. M60) horvátországi folytatását.
16. A Somogy Vármegyei Közgyűlés az ütemezett megvalósítás lehetőségét tartalmazó, több nyomvonalat vizsgáló tanulmánytervet készített a Balaton és Dráva közötti kerékpárútról.
17. A Somogy Vármegyei Közgyűlés felkéri az Elnökét, hogy kezdeményezze a Miniszterelnökség Építészeti és építésügyi Helyettes Államtitkárságán a Balaton Kiemelt Üdülőkörzet Területrendezési Tervének módosítását a borszőlő termőhelyi kataszter terület övezete vonatkozásában.
18. A Somogy Vármegyei Közgyűlés felkéri az Elnökét, hogy a kistelepülések településrendezési terveinek elkészítéséhez kezdeményezze központi forrás biztosítását.
19. A Somogy Vármegyei Közgyűlés felkéri Elnökét, hogy a kistelepülések szennyvízkezelésének megoldására kezdeményezze központi forrás biztosítását az illetékes minisztériumnál.
20. A Somogy Vármegyei Közgyűlés felkéri Elnökét, hogy a kezdeményezze a Világörökség Várományos helyszínek Jegyzékében a „Magyarországi tájházak hálózata” Somogy vármegyei bővítését, hogy a BKÜ-n kívül, a lakócsai horvát tájház mellett szerepeljenek a somogyszobi, lábodi, péterhidai, rinyakovácsi, szennai tájházak.
21. A Somogy Vármegyei Közgyűlés felkéri Elnökét, hogy Dél-Somogy központjának, Nagyatádnak az országos gyorsforgalmi úthálózathoz kapcsolása érdekében minden készülő országos fejlesztési dokumentumban, stratégiában, programban próbáljon érvényt szerezni.

A 2018. évi CXXXIX. törvényben és a 9/2019. (VI. 14.) MvM rendeletben nevesített területfelhasználási kategóriákra és övezetekre vonatkozó **területrendezési ajánlások**

1. A térségi területfelhasználási kategóriákra vonatkozó ajánlások

1.1. Mezőgazdasági térség

- a) A mezőgazdasági térséget a településszerkezeti tervekben lehetőség szerint általános, illetve kertes mezőgazdasági terület területfelhasználási egységbe javasolt sorolni.
- b) A külterületi mezőgazdasági üzemek, majorok jövőbeni hasznosítási lehetőségeit a településszerkezeti tervek készítése során javasolt vizsgálni.
- c) A termőföld más célú hasznosítása esetén törekedni kell arra, hogy a más célú hasznosítás csak a legszükségesebb esetekben és mértékben, elsősorban az átlagosnál gyengébb minőségű termőföldeken történjen.
- d) Javasolt az agroökológiai adottságokhoz illeszkedő, környezetbarát gazdálkodás alkalmazása, továbbá a talajvédő gazdálkodás megvalósítása, a talaj-degradációs folyamatok megelőzése, mérséklése, a talaj vízgazdálkodási tulajdonságainak javítása.
- e) A mezőgazdasági területeken is szükséges biztosítani az élőhelyek közötti kapcsolatokat (mezővédő erdősávok, füves mezsgyék létesítésével), továbbá javasolt növelni a mezőgazdasági földhasználat (mozaikos földhasználati struktúra kialakítása) és a termesztett növények diverzitását.
- f) Az átlagosnál gyengébb minőségű termőföld és/vagy természet-vagy környezetvédelmi szempontból kiemelten védett, védett vagy védőterülettel érintett mezőgazdasági területeken a termőhelyi és a környezeti jellemzők alapján a művelési ág (gyepesítés, erdősítés), vagy a művelési mód felülvizsgálható és módosítható
- g) Az öntözési lehetőségeket a környezet-és természetvédelmi szempontok figyelembevételével fejleszteni, és széles körben alkalmazni javasolt.

1.2. Vízgazdálkodási térség

- a) A településszerkezeti tervekben a vízgazdálkodási terület területfelhasználásának módosítása csak a vízügyi ágazat egyetértésével javasolt.
- b) Ha a vízgazdálkodási terület jogi, állami ingatlan-nyilvántartási térképi adatbázisban ábrázolt helye a valóságban elfoglalt helyétől eltér, elsődlegesen az állami ingatlan-nyilvántartási térképi adatbázisban ábrázolt helyzet tartandó fenn, illetve telekalakítás javasolt.
- c) A vízgyűjtő-gazdálkodási tervekben megfogalmazott célkitűzéseket, intézkedéseket ajánlott figyelembe venni a településrendezési eszközök készítésénél.
- d) Vízgazdálkodási térség területfelhasználási kategóriába sorolt, jelentős természeti értékkel rendelkező mocsaras, vízállásos területeket a településrendezési tervekben természetközeli területfelhasználási egységbe javasolt sorolni.

- e) A vízfolyások és állóvizek vízminőségének védelme érdekében az érintett vizek mentén szabályozott sávban mindennemű építési és egyéb tevékenység folytatásához a vízügyi hatóság által kiadott vízjogi engedély szükséges illetve a tulajdoni lapon feltüntetett kezelő szerv hozzájárulása szükséges.
- f) Védett természeti területen és Natura 2000 területen - a jogszerűen beépített területek, valamint vízjogi engedéllyel rendelkező építmények kivételével - nem javasolt a természetes és természetközeli állapotú vízfolyások, vizes élőhelyek partvonalától számított 50 méteren, tavak partjától számított 100 méteren belül, valamint a vízfolyások hullámterében, a nagyvízi meder területén új építményeket elhelyezni.
- g) A vízfolyások és tavak természetes és természetközeli állapotú partjait - a vizes élőhelyek védelme érdekében - ajánlott megőrizni. A vízépítési munkálatok során a természetkímélő megoldásokat előnyben kell részesíteni.
- h) A vízfolyások, állóvizek, vízelvező árkok, csatornák mederkarbantartására és egyéb vízgazdálkodási feladatok ellátására parti sávok kijelölése szükséges. A parti sávot a part élétől (83/2014. (III.14.) Korm. rendeletet) kell kijelölni, kijelölés hiányában, feltételezve, hogy a meder telkén belül biztosítható a parti sáv területigénye is, a tényleges középvízi meder kijelöléséig a karbantartás számára a meder telekhatárától a parti sáv méretével azonos sáv biztosítandó szolgalmi joggal a meder karbantartója számára.
- i) A meder karbantartására kijelölt sávban a vízgazdálkodási feladatokhoz szükséges építményeken kívül egyéb építmény elhelyezése nem javasolt.
- j) A vízfolyások, állóvizek túlterhelésének megakadályozására, a helyi vízkárok elleni védekezésre a dombvidéki beépítésre nem szánt területen völgyzáró gátas vízviszatartás, síkvidéki beépítésre nem szánt mélyfekvésű területen záportározós vízviszatartás, beépített területen az építési tevékenységhez kapcsolva a helyi építési szabályozásban kötelezően előírt mértékű vízviszatartás kiépítése szükséges.
- k) A kisvízfolyásokon az árvízveszély csökkentése, a torrens jellegű árhullámok megelőzése érdekében a vízfolyások rendezése, jó karba helyezése, a dombvidéki tározási lehetőségek bővítése, záportározók létesítése javasolt. Ezek megvalósítása a természetvédelmi érdekek szem előtt tartásával a védett és védelemre tervezett területeken kívül javasolt.
- l) A vízrendezési, vízkár-elhárítási feladatok megoldása egy-egy vízrendszeren belül koordináltan végzendő, belterületi vízrendezést csak rendezett (felújított) befogadó esetén javasolt elvégezni.
- m) A kis kiterjedésű időszakos, illetve állandó vizű tavak felszámolását lehetőség szerint el kell kerülni, jelentős természeti értékük megőrzése érdekében.
- n) Térségi szintű, a vármegye, a települések és a vízügyi ágazat együttműködésében kialakított vízgazdálkodási, vízviszatartási, csapadékvíz hasznosítási terv készítése javasolt.

1.3. Települési térség

- a) Ha jogszabály másként nem rendelkezik, a település beépítésre nem szánt területeit beépítésre szánt területté minősíteni csak akkor indokolt, ha az ezzel elérni kívánt cél

(lakó, gazdasági, üdülő vagy különleges terület kialakítása) beépített terület újrahasznosításával nem érhető el, vagy ehhez nincs elég beépítésre szánt terület.

- b) Az új beruházásokat, lakóterület-növelést elsősorban a meglévő beépített területek rehabilitációs és rekonstrukciós területein indokolt elhelyezni. Ennek megfelelően korlátozni javasolt új területek igénybevételét zöldmezős beruházások, ipari parkok, új lakóterületi egységek és lakóparkok céljára. Ezért preferálni, támogatni ajánlott a meglévő lakóterületek intenzívebb hasznosítását, illetve a lakatlan és funkcióját veszített, üres létesítmények újrahasznosítását. A beépített területen kívül települni kívánó zöldmezős beruházások, ipari, kereskedelmi, szolgáltató centrumok telephely-kijelölését a településrendezési tervekben a természet és környezetvédelem és a termőföld-védelem szempontjainak figyelembevételével javasolt szabályozni.
- c) A településrendezési eszközök tervezése során feltárt és a tervben lehatárolt barnamezős területeket, továbbá a településfejlesztési koncepció és integrált településfejlesztési stratégia felülvizsgálata során a barnamezős területek fejlesztési és újrahasznosítási lehetőségeinek meghatározását a vármegyei önkormányzatnak javasolt nyilvántartani.
- d) A legalább hét éve kijelölt, de nem beépült, kialakult beépítésre szánt területeket javasolt visszaminősíteni a településrendezési eszközökben beépítésre nem szánt területfelhasználási egységbe.
- e) Az új beépítésre szánt terület szükségességét, legmegfelelőbb területi kiválasztását a településrendezési eszköz alátámasztó munkarészében, a térségi és fejlesztési (kiemelten a közlekedési megközelítési) feltételek összefüggéseinek bemutatásával javasolt indokolni.
- f) Új beépítésre szánt területet (kiváltképp lakó és gazdasági) ütemezetten szakaszolva javasolt kijelölni és belterületbe vonási eljárását indítványozni.
- g) Településközponti vegyes terület kijelölését csak ott javasolt támogatni, ahol erre a vegyes funkcióra szükség van.
- h) A települési önkormányzat képviselő-testület döntésével kiemelt fejlesztési területté nyilvánított területen, beruházás megvalósítása esetén, akkor is ha a módosítás nem jár a településszerkezeti terv módosításával a vármegyei önkormányzat szorgalmazza a vármegyei főépítész bevonását a tárgyalásos eljárásba. A települési önkormányzatnak javasolt a 314/2012. (XI. 8.) K.r, 29/A. § alapján a vármegyei főépítészt a partnerségi egyeztetésbe bevonni.
- i) Korlátozni kívánatos, illetve szigorú feltételekhez javasolt kötni a beépítésre szánt területek bővítését (pl. az igénybevételre kerülő zöldfelületek tényleges kompenzációja, az igénybevételre kerülő biológiailag aktív felületeknek magas biológiai aktivitású területek létesítésével történő területi pótlása) a védett természeti területek környezetében és az ökológiai hálózat egyéb területein, hidrogeológiai védőterületen, belvízveszélyes területen, továbbá ott, ahol azt a településkép-védelmi, valamint a talajvédelmi szempontok megkövetelik.

- j) A táj- és településkép védelme érdekében adott településen szükséges lehet az építménymagasság korlátozása (lásd: tájképvédelmi övezetbe sorolt települések), ezért az épített környezethez történő illeszkedés érdekében az átlagnál magasabb építmények tervezését, engedélyeztetését előzetes településképi vizsgálathoz célszerű kötni, és ennek megfelelően javasolt szabályozni az építési övezetekben az építménymagasságok mértékét a településrendezési tervekben.
- k) Világörökségi várományos és műemléki jelentőségű területeken ajánlott elkerülni a település hagyományos szerkezetének és jellegének megváltoztatását.
- l) Javasolt megőrizni a települések kialakult egyedi karakterét, szerkezetét, valamint a települési összenövés megakadályozására meghagyni a települések közötti megfelelő nagyságú – legalább a terület ökológiai funkcióinak biztosításához és tájvédelmi (településszerkezeti, zöldfelületi rendszer védelmi, környezetvédelmi, tájesztétikai) szempontból elegendő méretű – beépítetlen területsávokat.
- m) A települési területek összenövésének megakadályozása érdekében törekedni kell arra, hogy a beépítésre szánt terület határa a közigazgatási terület határát 200 m-nél jobban ne közelítse meg.
- n) A tényleges geográfiai adottságok figyelembevételével javasolt a településeket védő zöldövezeti erdők, fásítások létesítése, a beépített területeken zöldfelületek, parkok, belterületi fasorok területének növelése. A településtervezés során a települési zöldfelületek, zöldfelületi elemek tervezése zöldfelületi rendszerben javasolt, a zöldfelületi területi mutatók figyelembe vételével. A települési zöldfelületek nagysága magtartandó.
- o) Falusi környezetben törekedni kell a hagyományos táj- és településszerkezet megőrzésére (vagy lehetőség szerint újra kialakítására), az értékes táji elemek, egyedi tájértékek fokozottabb védelmére, illetve a még fellelhető, a település jellegzetességeként meglévő építészeti elemek megőrzésére, újraélesztésére.
- p) Történelmi településmagok megóvása, rehabilitálása, a közművek lehetőség szerinti rejtett vonalvezetése a településképi megjelenés javítása érdekében ajánlott. A helyi épített örökségi és természeti értékek védelme folyamatosan fenntartandó, megszüntetése beruházási céllal nem javasolt.
- q) A települések belterületei, ill. mezőgazdasági területek szomszédságában tervezett főútvonalak, elkerülő utak mentén védő-takaró zöldsávok létesítése javasolt az úttól a közlekedésbiztonság és balesetmegelőzés szempontjainak megfelelő távolságban.
- r) A települések fejlesztési-rendezési tervezésénél fokozott figyelemmel kell lenni a földtani adottságokra, a felszínmozgásokkal járó veszélyeztetettségre.
- s) Kaposvár kertés területein elkerülhetetlenül megjelenő szuburbanizációs törekvéseknek csak a legmagasabb infrastrukturális és építészeti-településépítészeti-tájépítészeti arculati követelmények teljesítése mellett javasolt – strukturált módon, a belvárosra gyakorolt hatásokat is figyelembe véve – teret engedni.

- t) A Kaposvár-Dombóvár tengely mentén javasolt az országos-nemzetközi infrastrukturális kapcsolatrendszerek és az erőteljesebb urbánus koncentráció kínálta lehetőségekre épülő gazdaságfejlődés területkínálati feltételeit biztosítani. A gazdaságfejlesztés feltételeit elsősorban Kaposvár és Taszár barnamezős területein javasolt fejleszteni, a zöldmezős beruházásokat a lehető legkisebb mértékűre korlátozni, kiemelten koncentrálni a tájképi illeszkedésre, a környező térségek vidékies jellegének megőrzésére. A szuburbanizációs szándékokat elsősorban a működő vasútállomások (gyalogos-kerékpáros) vonzókörzetében javasolt kielégíteni.
- u) A barnamezős területeket csak alapos környezeti monitoring, kockázatértékelés és a szükség szerint elvégezendő kármentesítés után javasolt újrahasznosítani a felhagyott iparterületeken felhalmozódott különböző köz- és környezet-egészségügyi szempontból nagy kockázatot jelentő szennyezőanyagok jelenléte miatt.
- v) A helyi zaj- és rezgésvédelemi szempontból csendes övezet, illetve fokozottan védett terület kijelölése javasolt.
- w) A városok fejlesztési dokumentumait javasolt térségi szemlélettel (városkörnyék, funkcionális várostérség, város-vidék kapcsolatok) elkészíteni.
- x) Zöldfelületek kialakításakor a közegészségügyi szempontok figyelembevétele, nem allergén fajok telepítése javasolt.
- y) A magas külterületi népességgel rendelkező településeken a külterületi lakott helyek belterületbe vonása és ott a települési szolgáltatások teljes körű biztosítása javasolt a népesség megtartása és minőségi életvitel biztosítása érdekében. Az anyatelepüléssel való szilárd burkolatú közúti kapcsolat biztosítása szükséges.

1.4. Sajátos területfelhasználású térség

- a) A sajátos területfelhasználású térségbe tartozó területek további növelése a takarékos földhasználati és környezetvédelmi szempontok figyelembe vételével nem javasolt.
- b) A már kijelölt sajátos területfelhasználású térség valós igénybevétele javasolt a településrendezési célnak megfelelően az új területek kijelölése előtt.
- c) A településrendezési eszközben a 10% alatti beépítésű, különleges beépítésre szánt besorolások esetében javasolt a különleges beépítésre nem szánt területté való átminősítés.
- d) Nem kívánatos a 10% feletti beépítés az 5 ha feletti területeknél.
- e) A sajátos térségbe tartozó területek infrastruktúra-fejlesztése a környezeti szempontok figyelembe vételével javasolt.

2. A műszaki infrastruktúra hálózatokra és a műszaki infrastruktúra egyedi építményekre vonatkozó ajánlások

2.1. Közlekedési hálózatok és egyedi építmények

- a) A közlekedési létesítmények tervezése és megvalósítása során az érvényes szakági előírások szerint kell eljárni, figyelemmel a várható forgalmi igényekre. Prioritásként kezelendő az emberi környezet védelme, beleértve a forgalombiztonságot, a zaj- és levegőtisztaság megőrzését megfelelő szinten tartását, ill. csökkentését, a táj- és természetvédelem, örökségvédelem követelményeit (védett természeti értékek sérelmének elkerülése, tájbaillesztés, zöldfelület kialakítás, védő és kiegyenlítő növénytelepítések) valamint a területfejlesztő hatás optimális hasznosítását.
- b) Az útvonalvezetés kialakítása során javasolt figyelembe venni és hangsúlyozni a természeti vagy épített örökségi helyszínek, műemlékvédelem alatt álló épületek, építmények (pl. állomásépületek) látványát.
- c) A kapcsolódó környezet- és természetvédelmi infrastruktúra kiépítése (pl. zajvédőfal, ökológiai átjárók stb.) típusai közül elsődlegesen ajánlottak azok, amelyek nem korlátozzák a történeti táj, kulturális örökségi helyszínek, történeti települések, városközpontok látványát.
- d) A gyorsforgalmi úthálózat ütemezett, szakaszos kiépítését a hatályos kormányrendeletnek megfelelően kell feltételezni, azonban minden lehetséges megoldás és ütemezés során gondoskodni javasolt a párhuzamos lassú-kiszolgáló- vagy havária-utakról, ill. közforgalmú járművek balesetmentes közlekedésének biztosításáról.
- e) A tervezett új nyomvonalak, ill. nyomvonalszakaszok, csomópontok és más közlekedési létesítmények területigényének pontosítását a településrendezési tervek készítése során javasolt elvégezni.

2.2. Energetikai hálózatok és egyedi építmények

- a) A településrendezési tervekben az energiaközművek meglévő és tervezett hálózatainak, létesítményeinek és azok biztonsági övezeteinek, az ágazati szabványok és előírások figyelembe vételével, szabályozással rögzített helykijelölése és terület biztosítása szükséges.
- b) A településrendezési tervekben a hálózatok és létesítmények fektetési formájának meghatározásánál javasolt figyelembe venni a klímaváltozás hatáskompenzálásához szükséges területgazdálkodási igényeket, továbbá a turisztikai igényeket, valamint a környezeti állapot védelmét.
- c) A műszaki feltételek a 220 kV és azt meghaladó feszültség szintű hálózatoknál indokolják a hálózatok föld feletti oszlopokon történő elhelyezését. Az új – 220 kV alatti – hálózatokat viszont bel- és külterületen egyaránt a beépítésre szánt területeken földalatti elhelyezéssel javasolt építeni területgazdálkodási táj- és környezetvédelmi igények érdekében. A vezetékek földalatti elhelyezésével terület szabadítható fel növénytelepítési célra, amely árnyékoló hatásával a klímaváltozás kedvezőtlen hatásait csökkenti és növeli a biológiai aktivitásértéket is.
- d) Új távhőhálózat építés, hálózati rekonstrukció csak felszín alatti elhelyezéssel javasolt.

- e) Megújuló energiahordozó hasznosítására létesítendő közcélú villamosenergiát termelő erőműparkot beépítésre szánt, vagy nem szánt különleges megújuló energiatermelésre kijelölt területen javasolt telepíteni.
- f) A klímaváltozás hatására jelentkező hőhullámok hatáskompenzálására, kiemelten a telepszerű többszintes lakótelepi és egyéb magas épületeknél az árnyékolás mellett, a gépi klimatizálásra (többlet energiaigény kielégítésére) javasolt fölkészülni a megújuló energiahordozók hasznosításának bevonásával.
- g) Egykori mezőgazdasági kiskertes területek és egyéb beépítésre nem szánt területek beépítésre szánt hasznosítású funkcióváltása esetén a közvilágítást, mint új hálózatot földalatti elhelyezéssel önálló mozgásérzékelős lámpatestek alkalmazásával javasolt kivitelezni. A föld feletti hálózat és a kisfeszültségű elosztóhálózat tartóoszlopaire szerelt lámpafejes közvilágítást csak akkor javasolt fenntartani, ha már korábban kiépült és a feltáró út az új funkció kiszolgálására is változtatási igény nélkül megfelelő.

2.3. Vízi létesítmények

- a) A vízfelhasználás időbeli és területi összhangjának biztosítása érdekében megfelelő szinten javasolt fenntartani, illetve fejleszteni a vízkészlet-gazdálkodási nagyműtárgyakat, tározási lehetőségeket és öntözőcsatornákat.
- b) A csapadékmennyiség fokozatos csökkenésének és egyre egyenetlenebbé váló eloszlásának ellensúlyozása érdekében Belső és Külső-Somogy adottságait figyelembe véve javasolt az 1 millió m³-nél kisebb tározási lehetőségek vizsgálata és kijelölése is a településrendezési tervekben a vízügyi ágazat közreműködésével közösen kialakított koncepció segítségével. Az érintett településrendezési tervekben javasolt ezeket jelölni és az érintett területeken kerülni javasolt a beépítésre szánt területek kijelölését, illetve építmény elhelyezését.
- c) A vízpart menti települések belterületén összegyűjtött csapadékvíz közvetlen a vízfolyásba vezetni előzetes tisztítás (olajfogó, homokfogó, stb.) után az illetékes vízügyi hatóság engedélyével javasolt.
- d) A lakott területek árvízi biztonságának növelése céljából szükségessé válhat a vízvisszatartások különböző módszereinek alkalmazása (záportározók, árvízcsúcs-csökkentő tározók stb. létesítése).
- e) A kisvízfolyásokon az árvízveszély csökkentése, a torrens jellegű árhullámok megelőzése érdekében a vízfolyások rendezése, jó karba helyezése, a dombvidéki tározási lehetőségek bővítése, záportározók létesítése szükséges. Ezek megvalósítása a természetvédelmi érdekek szem előtt tartásával a védett és védelemre tervezett területeken kívül javasolt.

2.4. Hulladékgazdálkodási létesítmények

- a) A közszolgáltatás ellátásának optimális területi lehatárolása az Országos Hulladékgazdálkodási Közszolgáltatási Terv 2017. dokumentumban foglaltakkal összhangban, a hulladékról szóló 2012. évi CLXXXV. törvény szerint javasolt.
- b) A kezelés tekintetében, a már meglévő kezelő létesítmények földrajzi elhelyezkedését figyelembe véve a „közelség elvének” érvényesülését javasolt biztosítani a jövőbeni fejlesztéseknél is.
- c) A tervezésnél a szolgáltató fenntartható működése szempontjait is figyelembe kell venni (optimális ellátandó lakosság szám, és a létesítmények meglévő és tervezett szabad kapacitása).
- d) Gyűjtés-szállításnál a teljes körűen bevezetésre kerülő elkülönített hulladékgyűjtéssel kell kalkulálni mind mennyiségileg, mind gazdaságilag.
- e) Törekedni kell az együtemű hulladékgyűjtés és szállítás alkalmazására (gyűjtési körzet legtávolabbi pontjának távolsága az 50 km-t ne haladja meg). Amennyiben ez nem megoldható, akkor a kétütemű – átrakó állomáson keresztüli – gyűjtési és szállítási logisztika alkalmazása javasolt (maximálisan 120 km gyűjtési körzet lefedésével).
- f) Törekedni kell arra, hogy az egy közszolgáltató által ellátott közszolgáltatási területben szakadás ne keletkezzen.
- g) A közszolgáltatási körzetek kialakításánál törekedni kell a minimum 50 000 főt kiszolgáló területek kialakítására, „közelség elvének” és a „méretgazdaságosságnak” a figyelembe vételével, szem előtt tartva hogy az optimális közszolgáltatási terület 200 000 fő feletti kiszolgálást jelent.
- h) Törekedni kell az illegális hulladéklerakás és az illegális hulladékégetés (külső és belső térben történő) visszaszorítására.

3. Az országos és vármegyei övezetekre vonatkozó ajánlások

3.1. Ökológiai hálózat magterületének övezete

- a) Az övezet gyepterületein építmény elhelyezése nem javasolt, kivéve, ha a gyepterületen létesíteni kívánt építmény közvetlenül a gyepgazdálkodás céljait szolgálja.
- b) Kilátótorony építése csak turisztikai vagy tudományos kutatási célból, az eredeti terepszinttől számított legfeljebb 10 méteres magassággal javasolt.
- c) Az övezetben nagy felületű reklám célú hirdető építmény (óriásplakát) és csarnok jellegű építmény elhelyezése nem ajánlott.
- d) Az övezetben a távközlési és energetikai magasépítmény, potenciálisan környezetszennyező létesítmény – így különösen hulladéklerakó, dögkút, szennyvíziszap-

tároló és kezelő, hígtrágya-tároló – létesítésének tilalma javasolt.

- e) Az erdőterületeken kerítés létesítése csak olyan módon javasolt – ha azt egyéb jogszabály, vagy biztonsági előírás másként nem rendeli – hogy az erdőterület látogathatósága fennmaradjon, illetve közjóléti rendeltetésű erdőterület esetében azt funkciójában ne zavarja.
- f) A kialakult tájhasználatot csak a természetközeli állapothoz való közelítés érdekében javasolt megváltoztatni, gyepterületeken tájjelleget megváltoztató fásítás valamint gyepfeltörés nem, illetve csak a nemzeti park igazgatóság egyetértésével javasolt.
- g) Az övezetben gazdálkodást folytatni környezet- és természetkímélő módszerek alkalmazásával javasolt.
- h) Az övezetbe tartozó természetes és közel természetes vízfolyások új vagy más mederbe terelése, a természet közeli állapotot veszélyeztető duzzasztása nem javasolt.
- i) Az övezetben energetikai célú növénytelepítés, ültetvénytelepítés nem ajánlott.
- j) A kerékpáros és lovagló utak helyének kijelölése során a természetvédelmi hatóság bevonása javasolt.

3.2. Ökológiai hálózat ökológiai folyosójának övezete

- a) Az övezet gyepterületein építmény elhelyezése nem javasolt, kivéve, ha a gyepterületen létesíteni kívánt építmény közvetlenül a gyepgazdálkodás céljait szolgálja.
- b) Egyéb beépítésre nem szánt területen építmény elhelyezése csak különleges esetben (természetvédelmi fenntartási célból, kutatási, oktatási, bemutatási, ismeretterjesztési cél megvalósítása érdekében, illetve az előbbiekhöz kapcsolódó ökoturisztikai célból) javasolt.
- c) Kilátótorony építése csak turisztikai, vagy tudományos kutatási célból, az eredeti terepszinttől számított legfeljebb 10 méteres magassággal javasolt.
- d) Az övezetben nagy felületű reklám célú hirdető építmény (óriásplakát) és csarnok jellegű építmény elhelyezése nem javasolt.
- e) Az övezetben a távközlési és energetikai magasépítmény, potenciálisan környezetszennyező létesítmény – így különösen hulladéklerakó, dögkút, szennyvíziszap-tároló és kezelő, hígtrágya-tároló – létesítésének tilalma javasolt.
- f) Az erdőterületeken kerítést csak olyan módon javasolt létesíteni – ha azt egyéb jogszabály vagy biztonsági előírás másként nem rendeli – hogy az erdőterület látogathatósága fennmaradjon, illetve közjóléti rendeltetésű erdőterület esetében azt funkciójában ne zavarja.
- g) A károsodott és leromlott védett természeti területek élőhelyeinek mielőbbi

rehabilitációja javasolt.

- h) A kialakult tájhasználatot csak a természetközeli állapothoz való közelítés érdekében javasolt megváltoztatni.
- i) Az övezetben gazdálkodást folytatni környezet- és természetkímélő módszerek alkalmazásával javasolt.
- j) Erdőtelepítést őshonos fajokkal javasolt végezni.
- k) Törekedni kell az ökológiai folyosók esetleges hézagainak pótlására (pl. visszagyepesítés, fasorok, cserje és erdősávok telepítése).
- l) Gyepterületeken tájjelleget megváltoztató fásítás, valamint gyepfeltörés nem, illetve csak a nemzeti park igazgatóság egyetértésével javasolt.
- m) Az övezetbe tartozó természetes és közel természetes vízfolyások új vagy más mederbe terelése, a természetközeli állapotot veszélyeztető duzzasztása nem javasolt.
- n) Az övezetben energetikai célú növénytelepítés, ültetvénytelepítés nem ajánlott.
- o) A kerékpáros és lovagló utak helyének kijelölése során a természetvédelmi hatóság bevonása javasolt.

3.3. Ökológiai hálózat pufferterületének övezete

- a) Az övezetben új beépítésre szánt terület kijelölése kizárólag a szomszédos magterület vagy ökológiai folyosó természeti értékeinek, biológiai sokféleségének, valamint táji értékeinek figyelembevételével, azok sérelme nélkül javasolt.
- b) Az övezetben gazdálkodást folytatni környezet- és természetkímélő módszerek alkalmazásával javasolt. Művelési ág és gazdálkodási mód megváltoztatása csak a termőhelyi viszonyokhoz igazodó természetközeli gazdálkodás érdekében – külterjes erdő, rét és gyepgazdálkodás – javasolható.
- c) Az övezetben a távközlési és energetikai magasépítmény, potenciálisan környezetszennyező létesítmény – így különösen hulladéklerakó, dögkút, szennyvíziszap-tároló és kezelő, hígtrágya-tároló – létesítésének tilalma javasolt.
- d) Az erdőterületeken kerítést csak olyan módon javasolt létesíteni – ha azt egyéb jogszabály vagy biztonsági előírás másként nem rendeli – hogy az erdőterület látogathatósága fennmaradjon, illetve közjóléti rendeltetésű erdőterület esetében azt funkciójában ne zavarja.
- e) Az övezetben új külszíni bányatelek megállapítása nem javasolt.
- f) Az övezetben az országos jelentőségű védett természeti területeken és a Natura 2000 területeken kívüli gyepterületeken tájjelleget megváltoztató fásítás valamint gyepfeltörés

csak a természetvédelmi hatóság engedélyével javasolt.

- g) Az övezetben javasolt gondoskodni arról, hogy az erdőterület ne csökkenjen.
- h) Az övezetben energetikai célú növénytelepítés nem ajánlott.
- i) Az övezetben naperőmű elhelyezéséhez a természetvédelmi hatóság hozzájárulása javasolt.

3.4. Kiváló termőhelyi adottságú szántók övezete

- a) A kiváló termőhelyi adottságú szántókat a településszerkezeti tervek általános mezőgazdasági terület területfelhasználási egységébe javasolt sorolni.
- b) Kiváló termőhelyi adottságú szántók övezetében a szántó művelési ág megváltoztatását – a mezővédő erdősávok, erdőfoltok, gyepsávok és gyepfoltok létesítésének kivételével – kerülni javasolt.
- c) Az övezetben javasolt elősegíteni az agrár-térszerkezetet előnyösen formáló és az élőhelyek közötti konnektivitást biztosító erdősávok, fasorok telepítését, egyben biztosítani ajánlott a meglévő mezsgyék, erdősávok védelmét a parcella és táblaszegélyeken, vízfolyások mentén.
- d) Javasolt a talajdegradációt megakadályozó művelési technológiák előnyben részesítése, valamint a növényvédő szerek és a műtrágyák ésszerű, a feltétlenül szükséges mértéket meg nem haladó alkalmazása.

3.5. Jó termőhelyi adottságú szántók övezete

- a) Javasolt a jó termőhelyi adottságú szántókat a településszerkezeti tervek általános mezőgazdasági terület területfelhasználási egységébe sorolni.
- b) Jó termőhelyi adottságú szántók övezetében a szántó művelési ág megváltoztatását kerülni javasolt.
- c) Az övezetben javasolt elősegíteni az agrár-térszerkezetet előnyösen formáló és az élőhelyek között konnektivitást biztosító erdősávok, fasorok telepítését, egyben biztosítani szükséges a meglévő mezsgyék, erdősávok védelmét.
- d) Javasolt a talajdegradációt megakadályozó művelési technológiák előnyben részesítése, valamint a növényvédő szerek és a műtrágyák ésszerű, a feltétlenül szükséges mértéket meg nem haladó alkalmazása.

3.6. Erdők övezete

- a) A településszerkezeti tervekben az erdők övezetének teljes területét erdőterület területfelhasználási egységbe javasolt sorolni.
- b) Az erdők övezetébe tartozó területek művelési ágának megváltoztatását – ha az ténylegesen erdő művelési ágban van – kerülni javasolt.
- c) Az erdők övezetében biztosítani javasolt a gazdasági, a védelmi és a turisztikai funkciók összhangját.
- d) Az erdőfelújítások során javasolt az erdők természetességének növelése és termőhelyi adottságtól függően az őshonos fafajok alkalmazásának preferálása.
- e) Hosszútávon javasolt a fokozatos átállás az örökerdő gazdálkodásra az országos jelentőségű védett természeti és Natura 2000 területeken.

3.7. Erdőtelepítésre javasolt terület övezete

- a) Az övezetben olyan települési területfelhasználási egységek kijelölése javasolt, amely a későbbiekben még lehetővé teszi az erdőtelepítést.
- b) Az erdőtelepítésre javasolt terület övezetét javasolt a kiválasztási kritériumok között szerepeltetni az erdőtelepítéssel kapcsolatos pályázati kiírásoknál és ajánlott az övezetbe tartozó területeket előnybe részesíteni e pályázatok elbírálása során.
- c) Az erdőtelepítések során – ahol ez a termőhelyi adottságok alapján lehetséges – törekedni kell az őshonos fafajok alkalmazására.
- d) Az erdőtelepítések során a Nemzeti Éghajlatváltozási Stratégiában foglaltakat is javasolt figyelembe venni.

3.8. Tájképvédelmi terület övezete

- a) Az övezetben törekedni kell a hagyományos tájhasználat és tájszerkezet megőrzésére, az értékes táji elemek, egyedi tájértékek fokozottabb védelmére, illetve a még fellelhető, a település jellegzetességeként meglévő építészeti elemek megőrzésére, újraélesztésére.
- b) A településrendezési tervekben olyan területfelhasználási egység kijelölése nem javasolt, amely a településkép, tájkarakter történetileg kialakult szerves egységének megbontását, számottevő megváltozását eredményezné.

- c) Művelési ág megváltoztatása, illetve művelésből való kivonás csak az adottságoknak megfelelő tájhasználat kialakítása, a tájkarakter erősítése, illetve közmű és közút építése érdekében javasolt.
- d) A tájképvédelmi övezet mezőgazdasági területeit a településrendezési eszközökben a sajátos mezőgazdasági használat és a tájjelleg védelme érdekében általános, kertes vagy korlátozott használatú mezőgazdasági, vagy természetközeli terület területfelhasználási egységbe javasolt sorolni.
- e) Általános mezőgazdasági területen a telekosztással kialakítható telek területét legalább 5000 m² területtel, kertes mezőgazdasági területen 1500 m² területtel javasolt meghatározni, kivéve ha a telekalakítás közmű vagy közlekedési építmények kialakítását szolgálja.
- f) Korlátozott használatú mezőgazdasági területeken telekosztással 10 ha-nál kisebb méretű telkek kialakítása nem javasolt.
- g) A vízfolyások mentén a természetközeli élőhelyeket (gyepek, nádasok, mocsarak, ligetek) javasolt megőrizni abban az esetben is, ha azok nem tartoznak az ökológiai hálózat övezetébe. A vízfolyások külterületi szakaszait legalább 50-50 m széles területsávban nem beépíthető vízgazdálkodási, természetközeli vagy erdőterületként javasolt kijelölni.
- h) A településrendezési tervekben az övezeten belül a kertes mezőgazdasági területeket javasolt lehatárolni. A kertes mezőgazdasági területeken (volt zártkertek) tájba illeszkedő, hagyományos építészeti megoldásokkal elsősorban gyümölcs- és szőlőtermesztést, -feldolgozást szolgáló épületek elhelyezése javasolt.
- i) A települések és a kertgazdasági területek funkcionális egysége, a kertgazdasági területek hagyományos telekszerkezete és sajátos építészeti karaktere megőrzésre javasolt.
- j) A hagyományos tájhasználat megtartását biztosítani javasolt a külterületek beépítésének szabályozásával (elsősorban az erdő- mezőgazdasági és vízgazdálkodási területeken), különösen a település-közeli kertes területek, valamint a borvidékekhez tartozó szőlőterületek beépítési módjának és intenzitásának korlátozásával.
- k) A táj- és természetvédelmi, ökológiai, településképvédelmi, vízminőség-védelmi szempontból érzékeny és sérülékeny mezőgazdasági területeket a településrendezési tervekben erdőterületként (kivéve természetvédelmi szempontból értékes gyepterületek, fás legelők), természetközeli, vagy korlátozott használatú mezőgazdasági területként javasolt szabályozni.
- l) Az övezetben a mezővédő erdősávok, mezsgyék, külterületi fasorok kialakításának, fenntartásának lehetőségét a településrendezési eszközökben és a településképvédelmi rendeletben biztosítani javasolt.
- m) Erdőterületen csak az erdőgazdálkodást, vadgazdálkodást, turizmust, kutatást, oktatást szolgáló épületek elhelyezése javasolt, a természeti és örökségvédelmi értékek sérelme

nélkül.

- n) Az erdőterületeken kerülni kell a nagy kiterjedésű véghasználatokat (tarvágásos területeket), valamint az idegenhonos faállományok telepítését.
- o) Szabályozási és támogatási eszközökkel javasolt elősegíteni a kastélykertek, parkok eredeti területének feltárását, rekonstrukcióját, ezzel kapcsolatban az eredeti átlátások, kilátópontok rendszerének megőrzését.
- p) Törekedni kell a tájban rejlő turisztikai lehetőségek természetkímélő módon történő, a táji adottságok fennmaradását segítő hasznosítására, lehetőség szerint az értékek komplex kibontakoztatására, a kilátás-rálátás szempontjából értékes tájképi részletek (széles panorámát megnyitó magaslati kilátópontok, kastélyparkok, történeti kertek és arborétumok) turisztikai vonzerejének fenntartására.
- q) A településrendezési eszközökben javasolt megjeleníteni a kataszterekben szereplő egyedi tájértékeket, és azok megőrzésére vonatkozó előírásokat szükséges meghatározni a helyi építési szabályzatokban.
- r) A természeti és tájképi értékek megőrzése érdekében a szomszédos települések közötti külterületi, beépítetlen szabad területek megőrzése javasolt a beépítésre szánt területek összenövésének megakadályozásával.
- s) Beépítésre szánt terület kijelölése az övezet I-II. szőlőkataszteri osztályú szőlőterületein nem javasolt.
- t) Beépítésre szánt területet elsősorban a települések belterületéhez szervesen kapcsolódva, vagy a már művelésből kivett és beépített területekhez (pl. majorokhoz) szervesen kapcsolódva javasolt kijelölni.
- u) A tájképet befolyásoló, illetve a település, vagy a természetes domborzat sziluettjét megváltoztató bel-, vagy külterületi magas építmények elhelyezése nem javasolt, a településrendezési tervekben az épületek magassági korlátozását (építménymagasság) a kialakult településképnek megfelelően javasolt meghatározni.
- v) Az övezetben „óriásplakát” és más nagyméretű reklámhordozó műtárgy létesítése nem javasolt.
- w) A közművezetékeket és járulékos közműépítményeket, infrastruktúrához kapcsolódó vonalvezetékeket (kábel) lehetőség szerint a föld alatt javasolt vezetni.
- x) A kiépítendő közlekedési útvonalakat a geomorfológiai adottságokhoz igazodó nyomvonalon javasolt vezetni.
- y) Új közutak létesítésénél az utak mentén zöldfolyosóként funkcionáló növénytelepítés kialakítása javasolt.
- z) A meglévő, tájképet zavaró hatású építmények, létesítmények megfelelő takarását biztosítani javasolt.

- aa) A természeti táj és az épített környezet összhangjának biztosítása érdekében a települési sziluett alakítását meghatározó paramétereket a táji adottságoknak megfelelően, a tájba illeszkedően javasolt a TAK-ban, TKR-ben és HÉSZ-ben szabályozni.
- bb) A Zselici Csillagoségbolt-park és védőövezetét érintő települések közvilágítását a Zselici Tájvédelmi Körzet kezelési terve és a csillagoségbolt-park hosszú távú működését biztosító környezeti elvárások szerint javasolt fejleszteni.
- cc) A Zselici Csillagoségbolt-park területén az érintett települések településrendezési eszközeiben javasolt előírni, hogy tartós kültéri világítás csak a közlekedés biztonsága érdekében, valamint járdák és parkolók esetében alkalmazható, úgy, hogy az a fényforrás 500 m-es körzetén túl ne legyen közvetlenül észlelhető, illetve az az égbolt mért fénysűrűségének legfeljebb 1 %-os növekedését eredményezze. A ritka forgalmú helyeken mozgásérzékelős vagy időkapcsolós megoldásokat javasolt előnyben részesíteni.
- dd) A Zselici Csillagoségbolt-park területén kerülni kell a díszvilágítást és reklámfény alkalmazását. A területen csak teljesen ernyőzött világítóeszközöket javasolt használni, amelyeket olyan módon kell kialakítani és karbantartani, hogy fényük a vízszintes sík fölé közvetlenül ne világítson.
- ee) A Zselici Csillagoségbolt-park területén világító-szerelvényenkénti legnagyobb megengedett fényáram 1800 lumen. Ha egy épület vagy ingatlan összes fényáram-mennyisége meghaladja az 10 000 lument, részletes világítási tervet javasolt készíteni. Gondoskodni kell arról, hogy a megvilágítás értékei ne lépjék túl az adott felhasználási célokra érvényes legalacsonyabb értékeket.

3.9. Világörökségi és világörökségi várományos területek övezete

- a) A világörökségi várományos terület jellemző értékét komplexen javasolt kezelni, bemutatását és az örökségturizmusban képviselt potenciális célpont szerepét nem csak önmagában, hanem a területen és közelében lévő egyéb kulturális, történeti és táji értékekkel együtt javasolt hangsúlyozni.
- b) A világörökségi várományos területet érintő terveket úgy javasolt kidolgozni, a tevékenységeket úgy javasolt elvégezni, hogy azok ne veszélyeztessék a helyszín hitelességét, a világörökségi érték épségét, de biztosítsák annak sértetlen fennmaradását és integritását.
- c) A világörökségi várományos területre készülő kezelési tervekben lefektetett elhatározásokat az érintett települések településfejlesztési koncepcióiban és a településrendezési eszközeiben önkormányzati határozattal, illetve rendelettel javasolt érvényesíteni.
- d) A településrendezési eszközökben külön ajánlott kitérni a világörökségi várományos helyszín és környezetének kilátás- és rálátásvédelmi előírásaira, a területhasználatokat és a beépítési előírásokat pedig úgy szükséges megfogalmazni, hogy a kulturális és táji

értékek (kiemelkedő egyetemes értékek) sértetlenek maradjanak.

- e) A világörökségi várományos területtel szomszédos, beépítésre szánt területeket a helyi építési szabályzatban tájvédelmi és településkép védelmi szempontok alapján javasolt kezelni.
- f) A világörökségi várományos területként felterjesztett Lakócsai horvát tájház állagmegőrzése, környezetének megtartása (melléképület, zöldfelület, kerítés) a jelenlegi állapotában javasolt. Épületfelújítás, fejlesztés csak a védendő építészeti és kulturális értékek fenntartásával javasolt. Az épület együttes 100 méteres környezetében a jelenleginél intenzívebb beépítés nem javasolt.

3.10. Vízminőség-védelmi terület övezete

- a) Az övezettel érintett települések településrendezési terveiben az övezet, valamint a hidrológiai védőidom, tartalék vízbázis határainak pontosítása - a természeti körülmények tényleges ismerete alapján - az illetékes vízügyi hatósággal egyetértésben javasolt.
- b) Szennyvizet, tisztított szennyvizet a talajba szikkasztani nem javasolt.
- c) A település bel- és külterületén beépítésre szánt területhasznosítás csak teljes közműellátás biztosításával javasolt, amelyhez a szennyvíz közüzemű elvezetésének követelménye tartozik. Beépítésre szánt területen a megépült és üzembe helyezett szennyvízcsatorna-hálózatra való rákötés javasolt.
- d) Egyedi szennyvízkezelő berendezés alkalmazása akkor javasolható;
 - 1. ha a tisztított vizek számára a megfelelő felszíni befogadó kezelői hozzájárulással, befogadó nyilatkozattal rendelkezésre áll
 - 2. a kisberendezés védőterület igénye nem nyúlik túl a tárgyi telken,
 - 3. ha tisztítóberendezéssel azt a tisztítási hatásfokot el lehet érni, amit a befogadóhoz igazítva az illetékes szakhatóság meghatároz.
- e) Ha bármelyik illetékes szakhatóság nem ad hozzájárulást az egyedi szennyvízkezelő berendezés létesítésére, a közcsatorna csatlakozás kiépítése javasolt.
- f) Az antropogén tevékenységből eredő szerves és szervetlen szennyező anyagok nyomon követése és kármentesítése elsődlegesen a felhagyott iparterületeken a felszín alatti víz és talaj szennyezettsége okán, közegészségügyi szempontból javasolt.

3.11. Nagyvízi meder övezete

- a) A nagyvízi meder területét (a területrendezési törvény hatálybalépését megelőzően jogszzerűen kijelölt beépítésre szánt területek kivételével) vízgazdálkodási terület, vízgazdálkodási célú erdőterület, vízgazdálkodási célú mezőgazdasági terület, természetközeli terület, továbbá különleges honvédelmi, katonai és nemzetbiztonsági célú

terület vagy honvédelmi célú erdőterület területfelhasználási egységekben javasolt hasznosítani.

- b) A területrendezési törvény hatálybalépését megelőzően már jogszerűen kijelölt beépítésre szánt területeken épületet, építményt annak ismeretében, hogy a telek víz alá kerülhet, csak úgy javasolt elhelyezni, a vízügyi hatósággal egyeztetve, hogy:
 - 1. az árhullám levonulását csak a legkisebb mértékig akadályozza,
 - 2. a +/- 0 padlószint csak a mértékadó árvízszint + a biztonsági magassítás mérete felett legyen
 - 3. a közlekedési kapcsolat és közműellátás meghatározásánál a vízelöntés előfordulását, a terület (telek) víz alá kerülését figyelembe ajánlott venni.
- c) A folyók mentén és az azokba torkolló vízfolyások, csatornák visszatöltésezett szakaszain az árvízvédelmi műveket, továbbá a folyók nagyvízi medrét vagy az árvízvédelmi műveket keresztező, vagy a nagyvízi mederben elhelyezkedő építményt, vezetékét, vagy egyéb létesítményt a folyókra jellemző hidrológiai viszonyok alapján, a rendeletben meghatározott mértékadó árvízszintek figyelembevételével javasolt megtervezni, méretezni és megvalósítani.
- d) A parti sávot a középvízi medertől javasolt kijelölni és azt vízgazdálkodási területként kezelni. Kijelölt középvízi meder hiányában, annak kijelöléséig a parti sáv méretével azonos fenntartói sávot a meder telek határától javasolt kijelölni és szabadon hagyni a mederkarbantartó számára. A fenntartói sávban nem javasolt elhelyezni olyan jellegű építményt, kerítést, fás szárú növényzetet, ami a fenntartással összefüggésben elvégzendő munkát ellehetetlenítené.
- e) Árvízvédelem, folyószabályozás tekintetében prioritása van
 - 1. az árvízvédelmi fővédvonalak biztonsága és állékonysága megőrzésének, lehetőség szerint növelésének (nem kellő biztonságu töltésszakaszok, ősmeder kereszteződések),
 - 2. a hordalék és a jég levezetésének, illetve a meder egyensúly megtartásának.

3.12. Honvédelmi és katonai célú terület övezete

- a) Felhagyott katonai objektumok környezetkímélő rehabilitációját ajánlott minél előbb elvégezni.
- b) A honvédségi területek környezetében a vonatkozó ágazati előírásoknak megfelelően a települések szabályozási tervében védőövezetet, ezen belül területhasználati korlátozásokat javasolt meghatározni egyrészt a honvédelmi érdekekre tekintettel, másrészt a környező nem katonai területeken folytatott tevékenységek és területhasználatok biztonsága érdekében.

3.13. Ásványi nyersanyagvagyon övezete

- a) A bányatelkeket és a megkutatott területeket a településrendezési eszköz szabályozási tervében területfelhasználási egységként minden esetben javasolt különleges területbe

sorolni, és a területen nem bányászati célú építmény elhelyezését korlátozni, amiatt, hogy az ásványi nyersanyag vagyon távlati kitermelése ne lehetetlenüljön el.

- b) A 2018. évi CXXXIX. törvény felhatalmazása alapján az 1993. évi. XLVIII. törvény 26/A §. szerint a települési önkormányzat véleményét ki kell kérni a bányatelek megállapításnál. Az önkormányzatnak minden esetben célszerű írásban állást foglalni a bányatelek megállapítás egyetértéséről vagy elutasításáról és ezt követően dönteni a településrendezési eszközben jelölendő területfelhasználási egységről és annak kiterjedéséről a vármegyei területrendezési terv és a bányafelügyeleti adatszolgáltatás alapján.
- c) A közös érdek biztosítására a települési önkormányzatnak javasolt településrendezési szerződést kötni a bányavállalkozóval.
- d) Az érvényes bányatelkeken a bányászati szempontól igénybe venni tervezett területet a településrendezési eszközökben célszerű a Műszaki üzemi terv (MÜT) készítésével egyidejűleg a nyersanyag-kitermelés (bánya) vagy nyersanyag-feldolgozás céljára szolgáló különleges beépítésre szánt vagy beépítésre nem szánt terület területfelhasználási egységbe sorolni, amennyiben a település támogatja a bányászati tevékenységet.
- e) Az övezetbe tartozó területeken bányatelek csak abban az esetben állapítható meg, ha azt más övezeti szabályozás nem tiltja.
- f) Az ásványi nyersanyag vagyon terület övezetének kijelölése során figyelembe kell venni, hogy külszíni művelésű bányatelek csak magterületen, ökológiai folyosón és világörökségi területen kívül jelölhető ki.
- g) A területek újrahasznosítása, tájrendezése előtt földtudományi természetvédelmi és ökológiai szempontú értékvizsgálatot javasolt készíteni és felmérni, hogy a roncsolt területen található-e földtudományi természeti értékek és/vagy kialakultak-e védelemre érdemes élőhelyek.
- h) Olyan felhagyott bányaudvar, bányagödör, meddőhányó, amelyben földtudományi természeti érték található vagy természetes élőhely kialakult ki, vagy védett élőlények populációi telepedtek meg, csak a természetvédelmi hatóság egyetértésével, a földtudományi természeti érték megtartásával (az esetleges bemutatás feltételeit, szempontjait is figyelembe véve) és a védett természeti értékek háborítása nélkül rekultiválandó.
- i) A magterületen, ökológiai folyosón lévő roncsolt területek esetében az újrahasznosítás során az ökológia, a táj- és természetvédelem prioritását biztosítani szükséges.
- j) Ha a védett természeti értékek lehetővé teszik, akkor a magterületeken, tájképvédelmi övezetben a táj- és természetvédelem mellett az ökoturisztikai hasznosítás, a szabadtéri sportolás, valamint az erdősítés javasolt az újrahasznosítás céljaként.
- k) Ha a területen védett természeti értékek nem találhatóak, akkor az újrahasznosítás

céljaként erdősítés, turisztikai hasznosítás, sportolási célú hasznosítás, bemutatási és ismeretterjesztési hasznosítás egyaránt javasolt.

- l) A bányatavak rendezése során a többcélú hasznosítás (természetvédelem-ökológia, turizmus, horgászat, vízisportok) térségi szintű összehangolt feltételeinek biztosítására ajánlott törekedni.

3.14. Rendszeresen belvízjárta terület övezete

- a) A belvízkárok megelőzése során fokozottan javasolt kihasználni az adott terület adottságaihoz igazodó területhasználatban rejlő lehetőségeket.
- b) A bel- és külterületi vízrendezést komplexen javasolt kezelni.
- c) A mély fekvésű, belvíz által veszélyeztetett területeket fokozatosan javasolt kivonni a szántóföldi művelésből és más célokra hasznosítani (pl. erdősítés). A művelési ág váltást komplexen javasolt kezelni, ahol figyelembe kell venni a domborzati, talajtani, vízgazdálkodási, illetve mezőgazdasági, természetvédelmi és környezetvédelmi szempontokat egyaránt.
- d) A belvízzel veszélyeztetett és mély fekvésű, rossz termőképességű területek vízrendszerét és használatát célszerű az adottságokhoz igazodva állandó vagy időszakos vízfelületként, vízviszatarítási területként, halastóként, vizes élőhelyként, gyeperdő, nád, erdő művelési ágban hasznosítani, illetve ártéri tájgazdálkodás célterületként tervezni.
- e) A vízkár-elhárítási (belvízvédelmi) tevékenység szervezett és koordinált végzéséhez javasolt megteremteni az állami, a társulati és az önkormányzati művek szabályozott üzemeltetésének szinkronját.
- f) Az ökológiai célú vízforgalom és az öntözővíz szétosztása érdekében a belvízi főművek kihasználását fokozni kívánatos (kettős hasznosítás).
- g) A belvíztározók többcélú használatát javasolt összehangolni a vízügyi, természet- és környezetvédelmi érdekekkel, valamint biztosítani szükséges a feltöltés és leürítés feltételeit.

3.15. Földtani veszélyforrás terület övezete

- a) Az érintett településeken a vármegyei földtani veszélyforrás övezetét a településrendezési eszközökben a 314/2012. (XI. 8.) korm.rend. szerinti „olyan terület határa/területe ahol a természeti csapások elleni védelemről gondoskodni kell” övezetbe javasolt lehatárolni. A vármegyei övezetben jelzett érintett településeken a Baranya Vármegyei Kormányhivatal bányászatért felelős osztályának előzetes adatszolgáltatása alapján javasolt a tényleges területeket lehatárolni. A szolgáltatott adatok a kormányrendelet alapján az alábbiakra terjedjenek ki:
1. alábányászott területek, barlangok és pincék területei
 2. csúszás-, süllyedésveszélyes területek
 3. földrengés veszélyeztetett területei
- b) A gravitációs tömegmozgásokkal érintett területek pontos lehatárolását és részletező értékelését mérnökgeológiai szakági munkarész is biztosíthatja, amely a szerkezeti és szabályozási tervekhez, továbbá a Helyi Építési Szabályzatokhoz készül megalapozó anyagként.
- c) Amennyiben részletes mérnökgeológiai és geotechnikai terepi felvételezés eredményeként aktív mozgás vagy mozgásra való hajlam fokozódásának megállapítása történt, az érintett területen a helyi építési szabályzatban építési tilalmat javasolt elrendelni.
- d) A földtani veszélyforrások övezetén belül közvetlenül érintett (igazoltan aktív), vagy csak mozgásra hajlamos (közvetetten érintett) helyszíneket javasolt elkülöníteni egymástól a településrendezési tervben.
- e) Az övezeten belül a helyi építési szabályzatban javasolt előírni sajátos feltételeket (pl.: védősáv kialakítása, telekméret növelése, beépítés mértékének csökkentése, felszíni vízrendezések, művelési ágak váltása stb.).
- f) A jelenlegitől eltérő területhasználat csak abban az esetben javasolt, ha a tervezett és a meglévő épített környezet jelenlegi stabilitása és jövőbeni tartós fennmaradása (pl. szabályozási elemekkel, műszaki védelemmel stb.) biztosított.
- g) Az övezet területén szükséges gondoskodni a meglévő fás növények védelméről és fenntartásáról, továbbá talajvédő fásítások létesítéséről.
- h) Az építési tevékenység előtt a potenciálisan veszélyeztetett területeken a földtani veszélyt kiváltó tényezők és a tervezett beruházás kapcsolatát javasolt vizsgálni. Ennek függvényében szükséges további szakvélemény bekérése és a létesítmények tervezése a földmozgást kiváltó tényezők figyelembevételével.
- i) A geológiai szakvélemény alapján a felszín növényborítottságának megőrzését, esetenként növelését, továbbá a csúszás, lejtős tömegmozgások veszélyének fokozódásával járó beavatkozások korlátozását javasolt feltételként előírni.

4. Egyedileg meghatározott vármegyei övezetekre vonatkozó ajánlások

4.1 Naperőmű létesítés céljából korlátozottan igénybe vehető terület övezete

- a) A településrendezési tervben a napenergia hasznosítás szempontjából érintett terület számára különleges megújuló energiaforrások hasznosításának céljára szolgáló övezetet javasolt kijelölni. A másodlagosan fennmaradó mezőgazdasági területhasználat összehangolása javasolt az energiatermeléssel.
- b) A településképi arculati kézikönyvekben és a településképi rendeletekben javasolt figyelembe venni a napenergia hasznosítás szempontjából korlátozással érintett területeket.
- c) Naperőmű telepítéshez új beépítésre szánt terület kijelölés nem javasolt.
- d) Elkerülhetetlen környezeti hatást okozó táji beavatkozás esetén tájrendezési és környezetalakítási tervet szükséges kidolgozni.
- e) A naperőmű park telepítési helyét lehetőség szerint az alulhasznosított, barnamezős, roncsolt területekre javasolt tervezni.

4.2. Vízeroszióval veszélyeztetett terület övezete

- a) Az övezetben elhelyezkedő szántóföldeken és ültetvényeken célszerű a talaj teljes felszínének állandó növényborítottságát lehetővé tevő területfelhasználás meghatározása, esetleg művelési ági átsorolása (pl. legelő, gyepek, erdők). Az erózió mértékét a földhasznosítás tudatos megválasztásával, meliorációs talajvédelmi beavatkozások megvalósításával, talajvédő agrotechnikai eljárások alkalmazásával, vízelvezetők, sáncok kialakításával, a leginkább veszélyeztetett területek - kivéve a borszőlő termőhelyi kataszteri területek - erdősítésével vagy a telek legalább 80%-os növényzetborításával javasolt csökkenteni.
- b) Új beépítés csak akkor javasolt, ha a többlet felszíni víz megfelelő biztonsággal továbbvezethető a befogadóig.
- c) A lefolyó csapadékvizeket természetes felszíni víz medrébe javasolt vezetni. Amennyiben ennek befogadása korlátozott, akkor tároló vagy tározó műtárgyban javasolt gyűjteni és késleltetve, fékezetten a közterületi felszíni vízelvezető rendszerbe vezetni. Az élővízbe vagy zárt tározóba vezetett vizek számára ülepítőteret javasolt biztosítani, amelynek a folyamatos tisztán tartásáról az érintett terület tulajdonosa gondoskodik.
- d) A meglévő vízelvezető rendszerek megőrzéséről, szükség szerinti felújításáról gondoskodni javasolt.
- e) A vízeroszió által érintett területeken lévő földutak, vízelvezető árkok rendszeres évenkénti karbantartására javasolt ösztönözni a települési önkormányzatokat, érintett földtulajdonosokat, gazdálkodókat.
- f) A településeknek javasolt a csapadékvíz tárolása és a tárolásból adódó felhasználások tekintetében a 115/2016. (III.31.) sz. kormányhatározat szerinti „Magyarország felülvizsgált, 2015. évi vízgyűjtő-gazdálkodási tervé”-nek 8-6 mellékletét képező Települési csapadékvíz-gazdálkodási útmutatóban foglalt, település szintű megoldásokat figyelembe venni.

4.3. Aprófalvas települések övezete (3/1 térkép)

a) Fogalommeghatározás: egyedileg meghatározott vármegyei övezet, amelybe az 500 fő alatti népességű települések tartoznak.

b) Ajánlások

A vármegyei önkormányzat a mikrotérségi központokkal és járásszékhelyekkel közösen koordinálja és segíti a következő intézkedéseket:

- 1) Javasolt kiépíteni a hiányzó közlekedési útkapcsolatokat, javítani az út minőségét és az elérhetőséget kiemelten a térségi és mikrotérségi központ, valamint járás- és vármegyeszékhely irányába.
- 2) Javasolt kialakítani az alternatív, fenntartható közösségi közlekedési formákat a munkába járás, ingázás igényeihez alkalmazkodva
- 3) Javasolt kijelölni az elérhetőséget, munkába járást segítő és turisztikai infrastruktúrát javító, hiányzó kerékpárút nyomvonalakat.
- 4) Javasolt a mikrotérségi központokkal (járásközpont) közösen megtervezni a mobil közszolgáltatások és igényekhez illeszkedő egyéb mozgó szolgáltatások rendszerét.
- 5) Javasolt hatékony és költségtakarékos, az aprófalvak együttműködésén, feladat megosztáson alapuló közös fejlesztési, jó gyakorlat átadó és tudástransfer programok és területi tervezési rendszer kialakítása. Közös intézményrendszer kialakítás keretében ajánlott térségi főépítész és főkertész alkalmazása.
- 6) Javasolt mikrotérségi aprófalvú akciótervek közösségi részvétellel és mentorálással történő kialakítása és megvalósítása.
- 7) Javasolt vonzó települési környezet kialakítása (utcafásítás, növényültetés), köztérdiszájnnal egyedi, megkülönböztető arculat megteremtése.
- 8) Ajánlott a szociális gazdálkodás bevezetésének, szociális szövetkezet alakításának feltételeit megvizsgálni.

4.4. Dráva menti települések övezete (3/2 térkép)

a) Fogalommeghatározás: egyedileg meghatározott vármegyei övezet, amelybe a Dráva folyó mentén, a határtól legfeljebb 10 km-re fekvő települések tartoznak.

b) Ajánlások

- 1) A vármegyei önkormányzat koordinációval is segíti az övezetbe tartozó települések felzárkózását.
- 2) A vármegyei önkormányzat nagy hangsúlyt helyez az övezeten belüli különleges, vizes élőhelyek és táji értékek védelmére és az ökológiai gazdálkodás, valamint az ezzel összhangban kialakított turizmus előmozdítására, továbbá a vízi turizmus helyi bázisainak, valamint kikötőbázisainak közös építészeti arculati tervezésére, a kínálat összehangolására.
- 3) Az érintett települések bevonásával a vármegyei önkormányzat turizmusfejlesztési program készítését kezdeményezi a Dráva térségre.
- 4) A határ menti periférikus térségekben a vármegyei önkormányzat támogatja a határon átnyúló kapcsolatok kiépítését, megerősítését.

- 5) A vármegyei önkormányzat a közlekedés javítása céljából kiemelt fontossággal kezeli az övezetbe tartozó településeket, amelyek közlekedésfejlesztési célú beruházások esetén prioritást élveznek.
- 6) A határ és ezáltal a Dráva mentén a vármegyei önkormányzat szorgalmazza kisebb átkelőket, kompok fejlesztését, valamint a gazdasági-kereskedelmi kapcsolatok élénkítése érdekében a jelenlegi határátkelési pontok fejlesztését, kapacitásbővítését támogatja.

3/1. melléklet a .../2023.(.....) önkormányzati határozathoz

Aprófalvas települések övezete - lsd. honlapon

3/2. melléklet a .../2023.(.....) önkormányzati határozathoz

Dráva menti települések övezete - lsd. honlapon

Kaposvár, 2023. január 30.

Dr. Sárhegyi Judit

Biró Norbert

Az előterjesztést készítette:

Dr. Skrinnyár Judit
aljegyző

Somogy Vármegyei Önkormányzat Közgyűlésének

..../2023. (II.) önkormányzati rendelet-tervezete

egyes önkormányzati rendeletek hatályon kívül helyezéséről

A Somogy Vármegyei Közgyűlés az Alaptörvény 32. cikk (2) bekezdésében biztosított eredeti jogalkotói jogkörében, az Alaptörvény 32. cikk (1) bekezdésében biztosított feladatkörében eljárva a következőket rendeli el:

1. §

Hatályát veszti

- a) A Somogy Megyei Önkormányzati Hivatalban foglalkoztatottakat megillető juttatásokról és támogatásokról szóló 3/2013.(II.22.) önkormányzati rendelet
- b) Somogy megye jelképeiről és a jelképek használatáról szóló 5/2017.(III.13.) önkormányzati rendelet
- c) A Somogy Megyei Önkormányzat saját halottjává nyilvánításról szóló 6/2017.(III.13.) önkormányzati rendelet
- d) A közgyűlési tagok bizottsági elnökök, tagok és tanácsnokok tiszteletdíjáról, juttatásáról, költségtérítéséről szóló 7/2017.(III.13.) önkormányzati rendelet
- e) A megyei önkormányzati tulajdon- és vagyongazdálkodás szabályairól szóló 10/2017.(IV.28.) önkormányzati rendelet
- f) A kitüntető díjak alapításáról és adományozásának rendjéről szóló 11/2017.(IV.28.) önkormányzati rendelet
- g) Somogy Megye Területrendezési Tervéről szóló 6/2020.(III.16.) önkormányzati rendelet

2. §

Ez a rendelet a hatályba lépését követő napon hatályát veszti.

3. §

Ez a rendelet 2023. február 15-én lép hatályba.

Dr. Sárhegyi Judit
jegyző

Biró Norbert
közgyűlés elnöke

Somogy Vármegyei Önkormányzat Közgyűlésének

...../2023. (II.) önkormányzati rendelet-tervezete

a vármegyei önkormányzati tulajdon- és vagyongazdálkodás szabályairól

A Somogy Vármegyei Közgyűlés az Alaptörvény 32. cikk (2) bekezdésében meghatározott eredeti jogalkotói hatáskörében, a nemzeti vagyonról szóló 2011. évi CXCVI. törvény 3. § (1) bekezdés 6. pontjában, az 5. § (2) bekezdés c) pontjában, a 13. § (1) bekezdésében, a 18. § (1) bekezdésében, az államháztartásról szóló 2011. évi CXCV. törvény 97. § (2) bekezdésében kapott felhatalmazás alapján az Alaptörvény 32. cikk (1) bekezdés e) pontjában és az Nvtv. 7. § (2) bekezdésében meghatározott feladatkörében eljárva a következőket rendeli el.

A rendelet hatálya

1. §

(1) E rendelet hatálya a Somogy Vármegyei Önkormányzat (továbbiakban: Önkormányzat) tulajdonában lévő, illetve tulajdonába kerülő, a Nemzeti vagyonról szóló törvényben meghatározott, nemzeti vagyon körébe tartozó vagyona, ingatlan- és ingó vagyonnal, üzleti vagyonnal, valamint vagyoni értékű jogokkal (az ezekkel kapcsolatos követelésekkel és kötelezettségekkel együtt, továbbiakban: önkormányzati vagyon) való gazdálkodására terjed ki.

(2) Nem terjed ki a rendelet hatálya az Önkormányzat költségvetéséről szóló rendeletben szabályozott költségvetési pénzeszközökre.

Az önkormányzati vagyon

2. §

(1) Az Önkormányzat vagyona nemzeti vagyon, amely törzsvagyonból és a törzsvagyon körébe nem tartozó üzleti vagyonból áll.

(2) Az önkormányzati vagyon részét képezik az Önkormányzat tulajdonában álló ingatlanok, ingatlanhoz kapcsolódó vagyoni értékű jogok, egyéb vagyoni értékű jogok, immateriális javak, járművek, eszközök (így különösen: a számítástechnikai eszközök, egyéb gépek, berendezések, felszerelések), valamint az önkormányzat tulajdonába kerülő társasági részesedések, pénzügyi eszközök.

(3) A törzsvagyon tárgyai forgalomképtelenek vagy korlátozottan forgalomképesek. A törzsvagyon tárgyait törvény és e rendelet állapítja meg.

(4) A törzsvagyon közvetlenül a kötelező önkormányzati feladatkör ellátását vagy hatáskör gyakorlását szolgálja.

(5) Az Önkormányzat kizárólagos tulajdonában álló nemzeti vagyon - a törvényben foglalt kivétellel - nem idegeníthető el, vagyonkezelői jog, jogszabályon alapuló használati jog vagy szolgálat kivételével nem terhelhető meg, azon osztott tulajdon nem létesíthető.

(6) Az Önkormányzat törzsvagyonát ezen belül a forgalomképtelen és a korlátozottan forgalomképes ingatlantulajdonát a rendelet 1. melléklete tartalmazza.

3. §

(1) Üzleti vagyon mindazon vagyontárgy, amely nem tartozik a törzsvagyon körébe. Az üzleti vagyon forgalomképes.

(2) A forgalomképes vagyon hasznosítható, elidegeníthető, bérbe,- használatba, koncesszióba adható, gazdasági társaságba bevihető, megterhelhető, biztosítékul adható.

(3) Az Önkormányzat üzleti vagyonát a rendelet 2. melléklete tartalmazza.

4. §

(1) Az Önkormányzat vagyonáról a mindenkor hatályos jogszabályi előírások szerinti nyilvántartásokat kell vezetni. A törzsvagyonot és az egyéb vagyont egymástól elkülönítve kell nyilvántartani. Az Önkormányzat nyilvántartja a tulajdonában álló nemzeti vagyont, annak értékét és változásait. Az érték nyilvántartásától el lehet tekinteni, ha az adott vagyontárgy értéke természeténél, jellegénél fogva nem állapítható meg. A nyilvántartásnak tartalmaznia kell a vagyon elsődleges rendeltetése szerinti közfeladat megjelölését is. A nyilvántartási adatok - a minősített adat kivételével - nyilvánosak.

(2) Az Önkormányzat vagyonállapotáról külön jogszabályban meghatározott vagyonleltár az éves zárszámadás mellékletét képezi.

(3) Az önkormányzati ingatlanvagyon adatait - a hatályos jogszabálynak megfelelő - ingatlankataszter tartalmazza.

(4) Az Önkormányzat rendszeresen ellenőrzi a tulajdonában álló nemzeti vagyon használójának a nemzeti vagyonnal való gazdálkodását, megállapításairól értesíti a nemzeti vagyon használóját, továbbá, amennyiben megállapításai az Állami Számvevőszék hatáskörét érintik, az Állami Számvevőszéket is.

(5) Az Önkormányzat vagyoni értékű jogait a rendelet 3. melléklete tartalmazza.

A vagyongazdálkodás alapelvei

5. §

(1) Az Önkormányzat teljes vagyonának kezelésére, hasznosítására, gazdagítására vonatkozó közép- és hosszú távú célkitűzéseket az Önkormányzat megbízatásának időtartamára vagy azt meghaladó időszakokra szóló gazdaságfejlesztési programja, fejlesztési terve és vagyongazdálkodási koncepciója tartalmazza.

(2) A nemzeti vagyon alapvető rendeltetése a közfeladat ellátásának biztosítása. A nemzeti vagyonnal felelős módon, rendeltetésszerűen kell gazdálkodni.

(3) A nemzeti vagyongazdálkodás feladata a nemzeti vagyon rendeltetésének megfelelő, az Önkormányzat mindenkori teherbíró képességéhez igazodó, elsődlegesen a közfeladatok ellátásához és a mindenkori társadalmi szükségletek kielégítéséhez szükséges, egységes

elveken alapuló, átlátható, hatékony és költségtakarékos működtetése, értékének megőrzése, állagának védelme, értéknövelő használata, hasznosítása, gyarapítása, továbbá az Önkormányzat feladatának ellátása szempontjából feleslegessé váló vagyontárgyak elidegenítése.

(4) Az Önkormányzat vállalkozási tevékenysége a kötelező feladatainak ellátását nem veszélyeztetheti, csak olyan gazdálkodó szervezetben vehet részt, amelyben felelőssége nem haladja meg vagyoni hozzájárulásának mértékét.

Önkormányzati vagyon tulajdonjogának átruházása

6. §

(1) Nemzeti vagyont csak törvényben meghatározott célból lehet átruházni, törvényben meghatározott kivételekkel az értékarányosság követelményének figyelembevételével.

(2) Az Önkormányzat tulajdonában álló nemzeti vagyon tulajdonjogát átruházni ingatlan esetén 25 millió forint, ingó dolog esetén 5 millió forint értékhatár felett csak versenyeztetés, nyilvános - indokolt esetben zártkörű - pályázati eljárás útján, a legelőnyösebb ajánlatot tevő részére, a szolgáltatás és ellenszolgáltatás értékarányosságával lehet. A versenyeztetés szabályait a rendelet 4. melléklete tartalmazza.

(3) Nemzeti vagyon tulajdonjogát átruházni természetes személy vagy átlátható szervezet részére lehet.

(4) Nemzeti vagyon átruházására vagy hasznosítására vonatkozó szerződés csak olyan szervezettel köthető, amelynek tulajdonosi szerkezete, felépítése, valamint az átruházott vagy hasznosításra átengedett nemzeti vagyon kezelésére vonatkozó tevékenysége átlátható.

(5) A közgyűlés által kijelölt ingatlant értékesíteni csak - hat hónavnál nem régebbi - forgalmi értékbecsléssel megalapozva lehet. Az értékesítés lehetőségeitől függően - a forgalmi értékhez képest megfelelő ajánlat hiánya esetén - a szakértői értékbecslésben szereplő forgalmi értéktől a Pénzügyi és Jogi Bizottság előzetes jóváhagyásával legfeljebb mínusz 20%-kal lehet eltérni.

(6) A Somogy Vármegyei Önkormányzatot - az egyes állami tulajdonban lévő vagyontárgyak önkormányzatok tulajdonába adásáról szóló 1991. évi XXXIII. tv. 39. §-a értelmében - megillető, a közigazgatási területén lévő másik települési önkormányzat tulajdonában lévő és értékesíteni kívánt ingatlan adásvételével kapcsolatos elővásárlási jogra irányuló megkeresés esetén bel- és külterületi ingatlan esetében egyaránt a jegyző nyilatkozik és hoz hatósági döntésnek nem minősülő döntést az elővásárlási jog gyakorlásáról. Az ingatlan elhelyezkedésének és értékének megállapításánál a települési önkormányzat által rendelkezésre bocsátott, az ingatlan 30 napnál nem régebbi tulajdoni lapjának másolata, az adásvételi szándékról szóló képviselő-testületi döntés, illetve az ingatlan értékbecslő által megállapított értéke az irányadó. A jegyző átruházott hatáskörben hozott hatósági döntésnek minősülő ezen döntéséről a soron következő közgyűlésen a testületnek beszámol.

(7) A közgyűlés által értékesítésre kijelölt ingatlanra a forgalmi értékhez képest legkedvezőbb ajánlattevővel, az adásvételi szerződést 25 millió Ft értékhatárig a közgyűlés elnöke köti meg, egyéb esetekben a szerződés a közgyűlés előzetes jóváhagyásával köthető meg. A vagyon értékesítésére, hasznosítására vonatkozó versenyeztetés (ajánlatkérés vagy pályázat) szabályait a 3. melléklet tartalmazza. A közgyűlés által értékesítésre kijelölt ingóságokra a forgalmi értékhez képest legkedvezőbb ajánlattevővel az adásvételi szerződést 5 millió Ft értékhatár alatt a közgyűlés elnöke köti meg. Ingó átruházási szerződés megkötéséhez 5-10

millió Ft értékhatár között a Pénzügyi és Jogi Bizottság jóváhagyása, 10 millió Ft értékhatár felett a közgyűlés előzetes jóváhagyása szükséges.

(8) A közgyűlés hatáskörébe tartozó vagyoni ügyekben előterjesztéseket a Pénzügyi és Jogi Bizottság véleményével lehet a közgyűlés elé terjeszteni.

(9) A nemzeti vagyon tulajdonjogát ingyenesen átruházni csak törvényben meghatározott esetekben és módon lehet.

(10) Az Önkormányzat tulajdonában lévő ingatlan értékesítése esetén az államot minden más jogosultat megelőző elővásárlási jog illeti meg.

Korlátozottan forgalomképes vagyon értékesítése és az üzleti vagyonnal kapcsolatos tulajdonosi jogok gyakorlása

7. §

(1) Korlátozottan forgalomképes vagyont csak akkor lehet értékesíteni, ha az az önkormányzati feladatok ellátásához már nem szükséges vagy az önkormányzat az adott feladatot más vagyontárgy felhasználásával is el tudja látni. A törzsvagyonból történő kivonásról a közgyűlés dönt.

(2) A korlátozottan forgalomképes ingatlanok és az üzleti vagyon tekintetében az egyéb tulajdonosi jogokról a jegyző nyilatkozik.

A nemzeti vagyon hasznosítása

8. §

(1) Hasznosítás alatt értjük a nemzeti vagyon bármely - a tulajdonjog átruházását nem eredményező - módon, jogcímen történő átadása, átengedése, a vagyonkezelésbe adást, valamint a haszonélvezeti jog alapítását ide nem értve.

(2) Az Önkormányzat kizárólagos tulajdonában álló nemzeti vagyon (forgalomképtelen törzsvagyon) birtoklása, használata, hasznai szedésének joga, fenntartása, üzemeltetése, létesítése, fejlesztése, valamint felújítása a nemzeti vagyonról szóló törvényben szabályozott módon engedhető át másnak.

(3) A nemzeti vagyon hasznosítására vonatkozó szerződés kizárólag olyan természetes személlyel vagy átlátható szervezettel köthető, amely az átengedett nemzeti vagyon hasznosítására vonatkozó szerződésben vállalja, hogy a nemzeti vagyonról szóló törvény 11. § (11) bekezdésében foglalt feltételeknek eleget tesz.

(4) Nemzeti vagyon ingyenesen kizárólag közfeladat ellátása céljából adható használatba, a közfeladat ellátásához szükséges mértékben.

(5) Az önkormányzat, továbbá annak költségvetési szervei, hivatala és gazdasági társaságai (továbbiakban: vagyonhasználó szervek) használatában, illetve üzemeltetésében lévő vagyontárgyak vonatkozásában a vagyonhasználói tevékenységért e szervek vezetői a felelősek.

(6) A vagyonhasználó szervek jogosultak a működés feltételeként rájuk bízott vagyontárgyak birtoklására, ingyenes használatára, hasznainak szedésére, birtokvédelmére. A

vagyonhasználó szervek jogosultak a feladatkörükhöz szükséges ingó vagyontárgyak szerzésére.

(7) A vagyonhasználó szervek joga a használatukban lévő ingatlanok, egyéb vagyontárgyak bérbeadása, valamint működési kapacitásuknak - a használatukban levő vagyon felhasználásával - az alaptevékenységet nem sértő hasznosítása, és ezzel többletbevétel elérése. Az eredményességért és a jogszerűségért a vagyonhasználó szerv vezetője felel. Az e tevékenységből származó bevétel a vagyonhasználó szerveket illeti meg.

(8) A vagyonhasználó szerv használatában lévő ingatlant határozott idejű bérbeadás útján hasznosíthatja. A 2 évet elérő, de 5 évet meg nem haladó időtartamú bérbeadáshoz a Pénzügyi és Jogi Bizottság, az 5 évet meghaladó időtartamú bérbeadáshoz a közgyűlésnek az előzetes hozzájárulását kell beszerezni. Az 5 évet meghaladó időtartamú bérbeadások pályáztatás útján történnek.

(9) A vagyonhasználó szervek (8) bekezdés szerinti vagyonhasznosítására vonatkozó, szerződés, valamint a törvényen alapuló használati jogra vonatkozó megállapodás megkötésére - a (8) bekezdésben előírt feltételekkel - a vagyonhasználó szerv vezetője jogosult.

(10) A feleslegessé vált ingó vagyontárgyak értékesítését 1.000.000 Ft összevont értéket meghaladóan a közgyűlés engedélyezi.

(11) A vagyonhasználó szervek kötelesek a rájuk bízott vagyont megőrizni és a rendes gazdálkodás szabályai szerint használni és hasznosítani.

(12) A vagyonhasználó szervek joga nem terjed ki az általuk használt ingatlan elidegenítésére.

(13) A vagyonhasználó szerveknek a vagyonhasznosítási tevékenységükről a költségvetési beszámoló elkészítésével egy időben be kell számolniuk.

(14) Az (5)-(6) bekezdésben foglaltak alól az önkormányzati hivatal - mint vagyonhasználó szerv - használatában lévő e rendelet 1. melléklete szerinti ingatlan esetén a hivatal vezetője által történő hasznosítás alól kivételt képez:

- a) Vármegyeháza és Múzeum A/ épület Nyugati szárny alagsor,
- b) Kaposvár Megyei Jogú Város Önkormányzata részére megállapított, 1879,66 m² nagyságú ingatlanrészt érintő használati joggal terhelt terület,
- c) Levéltár B/ épület, kivéve a Keleti szárny kézműves helyiségei.

(15) Az (1)-(14) bekezdésben foglaltakra a rendelet 4. mellékletében meghatározott rendelkezések nem terjednek ki.

(16) A (14) bekezdésben rögzített épületrészek hasznosítására szerződéses kötelelem útján kizárólag a Somogy Vármegyei Önkormányzat jogosult.

Vagyonkezelői jog létesítése

9. §

(1) A közgyűlés az Önkormányzat tulajdonában lévő nemzeti vagyona a nemzeti vagyonról szóló törvény rendelkezései szerint, az ott meghatározott személyekkel, az önkormányzati közfeladat átadásához kapcsolódva szerződéssel vagyonkezelői jogot létesíthet.

(2) Vagyonkezelői jog önkormányzati lakóépületre és vegyes rendeltetésű épületre, társasházban lévő önkormányzati lakásra és nem lakás céljára szolgáló helyiségre kizárólag a helyi önkormányzat 100%-os tulajdonában álló gazdálkodó szervezettel, vagy annak 100%-os tulajdonában álló gazdálkodó szervezettel létesíthető, és kizárólag általuk gyakorolható.

(3) A vagyonkezelési szerződés, valamint a haszonélvezeti jogot alapító szerződés versenyeztetés nélkül köthető.

(4) Az Önkormányzat tulajdonában lévő védett természeti területek és értékek, az erdők, védőerdők, a műemlékingatlanok, védetté nyilvánított kulturális javak, valamint történeti (régészeti) emlékek tekintetében az illetékes miniszter, a védművek és védelmi létesítmények esetében az illetékes szerv hozzájárulása szükséges a vagyonkezelői jog létesítéséhez.

(5) Az átengedett nemzeti vagyon hasznosítására vonatkozó vagyonkezelői szerződés kötelező tartalmi elemeit, továbbá a szerződés felmondására vonatkozó részletszabályokat a nemzeti vagyonról szóló törvény tartalmazza.

Az Önkormányzat vállalkozása

10. §

(1) Az Önkormányzat vállalkozása kötelező feladatainak ellátását nem veszélyeztetheti. Az Önkormányzat csak olyan vállalkozásban vehet részt, amelyben felelőssége nem haladja meg a vagyoni hozzájárulásának mértékét.

(2) Az Önkormányzat tulajdonában álló gazdálkodó szervezetek a rájuk bízott vagyonnal törvényben meghatározott módon, önállóan és felelősen gazdálkodnak a törvényesség, a célszerűség és az eredményesség követelményei szerint.

(3) Az Önkormányzat nem alapíthat olyan gazdasági társaságot, és öröklés vagy törvény rendelkezése alapján, valamint a követelés fejében szerzett részesedés kivételével nem szerezhet részesedést olyan gazdasági társaságban amely, vagy amelynek valamely - nem természetes személy - tagja nem átlátható. Nem átlátható szervezetben öröklés címén, törvényi rendelkezés alapján vagy követelés fejében szerzett részesedés esetén az Önkormányzat köteles haladéktalanul intézkedni részesedése megszüntetése érdekében.

(4) Amennyiben az Önkormányzat által alapított vagy részesedésével működő gazdasági társaság, vagy annak valamely tagja az önkormányzat általi alapítást vagy részesedésszerzést követően válik nem átláthatóvá, az Önkormányzat kezdeményezi a társasági szerződés felülvizsgálatát és a gazdasági társaság tulajdonosi szerkezetének átalakítását.

(5) Az a gazdasági társaság, amelyben az Önkormányzat - a nemzeti vagyonról szóló törvény szerinti - többségi befolyással rendelkezik, csak átlátható gazdasági társaságot alapíthat és öröklés, vagy törvény rendelkezése alapján, valamint a követelés fejében szerzett részesedés kivételével csak olyan gazdasági társaságban szerezhet részesedést, amely, valamint amelynek nem természetes személy tagja átlátható.

(6) Amennyiben nem átlátható szervezet abban a gazdasági társaságban, amelyet olyan gazdasági társaság alapított, vagy amelyben olyan gazdasági társaság szerzett részesedést, amelyben az Önkormányzat a nemzeti vagyonról szóló törvény szerinti többségi befolyással rendelkezik, részesedést szerez, az önkormányzat tulajdonában lévő gazdasági társaság kezdeményezi a társasági szerződés felülvizsgálatát és a gazdasági társaság a nemzeti vagyonról szóló törvény átlátható szervezetre vonatkozó előírásainak megfelelő átalakítását.

(7) Amennyiben az a gazdasági társaság, amelyet olyan gazdasági társaság alapított, vagy amelyben olyan gazdasági társaság szerzett részesedést, amelyben az Önkormányzat a nemzeti vagyronról szóló törvény szerinti többségi befolyással rendelkezik, az alapítását vagy részesedésszerzést követően válik nem átláthatóvá, azon társaság, amelyben az önkormányzat többségi befolyással rendelkezik, kezdeményezi a társasági szerződés felülvizsgálatát és a gazdasági társaság tulajdonosi szerkezetének a törvény átlátható szervezetre vonatkozó előírásainak megfelelő átalakítását.

(8) A 100%-os önkormányzati tulajdonban álló gazdasági társaság azon közfeladat végzésére, amelynek ellátására létrehozták - az állami vagyronról szóló törvény szerinti tulajdonosi joggyakorló társaságok kivételével - gazdasági társaságot nem alapíthat.

(9) Azon gazdasági társaság, amelyben az állam vagy az önkormányzat külön-külön vagy együttesen a nemzeti vagyronról szóló törvény szerinti többségi befolyással rendelkezik, köteles a tulajdonosi joggyakorló előzetes hozzájárulását kérni a legfőbb szerv döntése előtt a következő kérdésekben:

- a) további gazdálkodó szervezet alapítása vagy megszüntetése,
- b) gazdálkodó szervezetben részesedés megszerzése vagy átruházása.

(10) Az a nonprofit gazdasági társaság, amelyben az állam vagy az önkormányzat külön-külön vagy együttesen legalább a nemzeti vagyronról szóló törvény szerinti többségi befolyással rendelkezik - a hulladékgazdálkodási tevékenységet végző nonprofit gazdasági társaságot ide nem értve -, csak nonprofit többségi állami vagy önkormányzati tulajdonú gazdasági társaságot alapíthat és csak ilyen nonprofit gazdasági társaságban szerezhethet részesedést.

(11) A (10) bekezdés szerint alapított gazdasági társaság további társaságot nem alapíthat, és gazdasági társaságban nem szerezhethet részesedést.

Képviselő a gazdasági társaságokban

11. §

(1) Gazdasági társaságban az Önkormányzatot a közgyűlés elnöke vagy a közgyűlés által kijelölt személy képviseli. A közgyűlés elnöke a vonatkozó szabályok szerint jogosult a képvisellel megbízni a közgyűlés tagját, a jegyzőt, vagy az önkormányzati hivatal köztisztviselőjét a jegyző egyetértésével.

(2) A gazdasági társaságban az Önkormányzat tagsági képviselője a szavazati jog gyakorlásában önálló döntésre jogosít a (3)-(4) bekezdésekben foglaltak kivételével.

(3) A közgyűlés előzetes hozzájárulása szükséges a szavazathoz a 100%-ban önkormányzati tulajdonú gazdasági társaság esetén a gazdasági társaság átalakulásával, megszüntetésével kapcsolatos egyéb, az Önkormányzat tagsági jogait érintő döntésekhez, valamint az Önkormányzat költségvetését terhelő vagyoni kötelezettséget megállapító döntéshez, a társaság személyi ügyeinek kérdéseiben való döntéshez.

(4) A közgyűlés döntését megelőzően a Pénzügyi és Jogi Bizottság előzetes hozzájárulása szükséges a 100%-ban önkormányzati tulajdonú gazdasági társaság esetén a mérleg elfogadása, eredmény felosztása kérdéseiben, valamint gazdasági éven belül az alaptőke 25%-át meghaladó összegű, egy évnél hosszabb törlesztésű hitelfelvételről való döntéshez. A vármegyei önkormányzat éves költségvetésében szereplő céltartalék összegének erejéig kötelezettségvállalásról a közgyűlés elnöke dönt.

Követelésekről való lemondás

12. §

(1) Önkormányzati követelésekről a következő esetekben lehet lemondani:

- a) csődegyezségi megállapodásban,
- b) bírói egyezség keretében,
- c) felszámolási eljárásban, ha a felszámoló írásbeli nyilatkozata szerint a követelés várhatóan nem térül meg,
- d) ha a követelés bizonyítottan csak veszteséggel vagy aránytalanul nagy költségáfordítással hajtható be,
- e) ha a követelés érvényesítése a kötelezett életvitelét bizonyítottan és számottevően megnehezítené vagy ellehetetlenítené, melynek következtében különösen kiskorú gyermekei lakhatás nélkül maradnának és a kötelezett tartásra köteles hozzátartozója tartását nem tudná biztosítani,
- f) a kötelezett bizonyíthatóan nem lelhető fel,
- g) jogszabályok által megfogalmazott közérdekű cél érdekében, ha a lemondás a közérdekű cél megvalósítását szolgálja,
- h) ha a kötelezettség teljesítése a megye foglalkoztatási helyzetét oly módon befolyásolná, hogy várhatóan munkahelyek szűnnének meg,
- i) ha a követelés elengedésének elutasítása esetén legalább három évig folyamatosan befolyó és évi 1 millió forintot meghaladó bevételtől esne el az önkormányzat, feltéve, hogy a tartozás mértéke az 1 millió forintot nem haladja meg.

(2) A 300.000,-Ft-ot meg nem haladó önkormányzati követelés elengedésére a közgyűlés elnöke jogosult.

(3) 300.001 és 1.000.000,-Ft közötti összegű önkormányzati követelés elengedésére a Pénzügyi és Jogi Bizottság jogosult.

(4) 1.000.000,-Ft feletti önkormányzati követelés elengedése a közgyűlés hatáskörébe tartozik.

(5) Az (1)-(3) bekezdések szerinti követelés elengedés során indokolt esetben el lehet tekinteni a kamatok egészének vagy egy részének megfizetésétől is.

(6) A követelés-elengedés során alaposan mérlegelni és elemezni kell az adós pénzügyi helyzetét, személyi körülményeit, az Önkormányzattal fenntartott üzleti és egyéb kapcsolatait, tartós kapcsolat esetén a megállapodások, kötelezettségek betartásával kapcsolatos magatartását, teljesítési készségét és képességét, az elengedés esetleges előnyeit, hátrányait.

(7) A tartozás elengedésével összefüggésben meg lehet állapodni az adóssal pénz ellenérték helyett szolgáltatás nyújtásában, továbbá részletfizetési és beszámítási megállapodás is köthető.

A felajánlott, ellenérték nélküli vagyon elfogadása

13. §

A közgyűlés nem fogadhat el olyan ingyenes, vagy kedvezményes felajánlást, amelynek ismert terhei elérhetik vagy meghaladják a felajánlott vagyon forgalmi értékét.

Záró rendelkezések

14. §

(1) Ezen rendelet a kihirdetését követő napon lép hatályba, rendelkezései azonban nem érintik a hatályba lépése előtt már megkötött jogügyletek (szerződések) érvényességét, és azok alapján történt jogszerzéseket.

(2) E rendelet hatálybalépésével egyidejűleg hatályát veszti a Somogy Megyei Közgyűlésnek a megyei önkormányzati tulajdon- és vagyongazdálkodás szabályairól szóló 10/2017.(IV.28.) önkormányzati rendelete.

15. §

Ez a rendelet 2023. február 15-én lép hatályba.

Dr. Sárhegyi Judit
jegyző

Biró Norbert
közgyűlés elnöke

1. melléklet a .../2023. (II.) önkormányzati rendelethez

SOMOGY VÁRMEGYEI ÖNKORMÁNYZAT TÖRZSVAGYONA

Ingatlan					
Sor-szám	Megnevezése, fekvése, címe	Rendeltetése (műv.ága)	Hrsz-a	Használója/közfeladat megnevezése	Teher/Megjegyzés

A/ Forgalomképtelen vagyon:

-----	--	--	--	--	--

B/ Korlátozottan forgalomképes vagyon:

1. SOMOGY VÁRMEGYEI KÖZGYŰLÉS ÉS SZERVEI

1.	Vármegyeháza Kaposvár, Fő utca 10.	Vármegyeháza és Múzeum A/ épület	12	Somogy Vármegyei Önkormányzat és Somogy Vármegyei Önkormányzati Hivatal	műemlék
		Levéltár B/ épület	12/A.	Kaposvár Megyei Jogú Város Önkormányzata Vármegyeháza és Múzeum A/ épület részen 1879,66 m ² területen térítésmentes használat joga	
				Somogy Vármegyei Önkormányzat	

2. melléklet a .../2023. (II.) önkormányzati rendelethez

II.

A SOMOGY VÁRMEGYEI ÖNKORMÁNYZAT ÜZLETI VAGYONA

GAZDASÁGI TÁRSASÁGOK				
Sor-szám	Megnevezése	Cégjegyzékszám	Székhely	Tulajdonosi részesedés
1.	Somogy Társadalmi Felemelkedésért Fejlesztési, Kommunikációs, Oktatási Nonprofit Kft.	Cg. 14-09-309367	Kaposvár, Fő utca 10.	1/1 Somogy Vármegyei Önkormányzat tulajdona

GÉPJÁRMŰ-TULAJDON							
Sor-szám	Típus	Rendszám	Motorszám	Alvázsám	Évjárat	Jármű fajtája	Megjegyz.
1.	Ford Focus 1.6 Comfort	IVX-553	FYDB3S84980	WFOAXXGCDA3S84980	2003.	szgk.	Üzembentartói jog a Klebelsberg Intézményfenntartó Központnak átadva

VAGYONI ÉRTÉKŰ JOGOK

Az ingatlan						
Sor-száma	Megnevezése	Tulajdonos	Székhely	Telephelyek	Jelleg	Időtartam
1.	Somogy Vármegyei Vállalkozói Központ Alapítvány	Magyar Állam	Kaposvár, Ond vezér utca 1.	7570 Barcs, Bajcsy-Zsilinszky Endre utca 46. 8630 Balatonboglár, Erzsébet utca 11. 7551 Lábod, Kossuth L. utca 57.	alapítói jogok gyakorlása	határozatlan

Az önkormányzati vagyon értékesítésére, hasznosítására vonatkozó versenyeztetés (pályázati eljárás) szabályai

I. fejezet

Általános rendelkezések

1. A szabályozás kiterjed a vármegyei önkormányzati tulajdon- és vagyongazdálkodás szabályairól szóló rendelet (továbbiakban: Vr.) szerinti vagyon értékesítésére, hasznosítására és az ebben közreműködő önkormányzati szervek és intézmények tevékenységére. Nem terjed ki a szabályozás a közbeszerzési törvény hatálya alá tartozó pályáztatásokra.
2. A szabályozás célja, hogy megállapítsa a versenyeztetés (továbbiakban: pályázati eljárás) általános szabályait. A szabályzat biztosítja az önkormányzat tulajdonában lévő vagyon leghatékonyabb formában történő hasznosítását, a szolgáltatások legmegfelelőbb ellátását szolgáló szerződések létrejöttét, valamint ennek keretében a pályázók számára azonos és egyenlő feltételek garantálásával a verseny tisztaságának védelmét.
3. A versenyeztetés megvalósulhat a Vr. 6. § (2), illetve (7) bekezdésében foglalt értékhatártól függően a közgyűlés, ill. a közgyűlés elnökének előírása szerint ajánlatkérés, pályáztatás vagy árverés útján. (A továbbiakban a kiíróon egyben ajánlatkérőt, a pályázón egyben ajánlattevőt is érteni kell.)

Alapelvek

Az esélyegyenlőség elve

4. A kiíró (ajánlatkérő) pályázati felhívásban (ajánlatkérésben) valamennyi ajánlattevő pályázó számára egyenlő esélyt köteles biztosítani az ajánlat megtételéhez szükséges információhoz jutás és a pályázat során alkalmazott versenyfeltételek tekintetében. A kiíró a pályázat tartalmát úgy köteles meghatározni, hogy annak alapján az ajánlattevők megfelelő ajánlatot tehessenek és a szabályszerűen, időben benyújtott pályázati ajánlatok összehasonlíthatók legyenek.

A nyilvánosság elve

5.1. A pályázati eljárás során a kiíró köteles a pályázati eljárásban résztvevők számára teljes nyilvánosságot biztosítani. A nyilvánosság e rendelet szerinti követelményét a kiíró akkor is köteles biztosítani, ha a versenyztetés zártkörű (meghívásos) pályázat, vagy ajánlatkérés útján történik.

5.2. A nyilvánosság elve alapján minden ajánlattevőnek joga van a kiíró által rendelkezésre bocsátott valamennyi információhoz hozzáférni. Ennek keretében a pályázó számára hozzáférhetővé kell tenni minden olyan adatot, amely nem sért üzleti titkot, és amely szükséges ahhoz, hogy a pályázónak lehetősége nyíljon megalapozott ajánlattételre.

A verseny tisztaságának elve

6.1. A kiíró a pályázati felhívás közzététele után, ill. zártkörű (meghívásos) pályázat kiírása esetén azt követően, hogy a hirdetményt a pályázatra meghívottakkal közölték, köteles tiszteletben tartani a meghirdetett pályázati feltételeket, az előre nyilvánosságra hozott pályázati eljárási rendet, köteles továbbá biztosítani a pályázat kiírásával, értékelésével kapcsolatos döntési folyamat tisztaságát.

6.2. A pályázót a pályázati kiírás átvételekor tájékoztatni kell, hogy köteles a pályázati eljárás ezen szabályozás szerinti feltételeit betartani.

II. fejezet

Az ajánlatkérés

7.1. Ajánlatkérésre kerül sor pályázati felhívás (kiírás, hirdetmény) helyett, amennyiben az érintettek várható köre korlátozott vagy előre behatárolható.

7.2. Az ajánlatkérőnek azonos feltételek biztosításával legalább három személytől (szervtől) kell ajánlatot kérnie.

7.3. Ajánlatkérő csak a legfontosabbnak tartott feltételeket határozza meg, a részletes feltételek meghatározását ajánlattevőtől várja.

7.4. Az ajánlatok beérkezése után szabad tárgyalás keretében az ajánlattevőkkel külön tárgyal, az ajánlatok korlátlanul változtathatók, nincs ajánlati kötöttség.

7.5. Ajánlatkérő a legkedvezőbb ajánlattevővel köt szerződést, ha egyik ajánlatot sem tartja megfelelőnek, újabb ajánlatot kér, vagy a pályázati kiírás mellett dönt. Az eredményről valamennyi ajánlattevőt közvetlenül kell tájékoztatni.

III. fejezet

Árverés

8.1. Árveréssel értékesíthető az önkormányzati vagyon abban az esetben, ha a cél kizárólag a lehető legmagasabb vételár elérése, s más szempontot a kiíró nem helyez előtérbe.

8.2. Az árverést nyilvánosan meg kell hirdetni. Ennek helye egy vármegyei napilap. A kiíró az árverést más országos napilapokban is meghirdetheti.

8.3. A hirdetményben közzé kell tenni az árverezni kívánt vagyon legfontosabb adatait, kikiáltási árát, árverés helyét, idejét, az árverési előleg letételének helyét, idejét, módját; az árverésen a részvétel milyen árverési előleg befizetéséhez kötött; az árverésen a licitálás a kikiáltási ár milyen mértékű emelésével történik; árveréssel az önkormányzati vagyon tulajdonjogát az szerzi meg, aki a legmagasabb árat tartja.

IV. fejezet

A pályáztatás

A pályázat típusai

9.1. A pályázat nyilvános vagy zártkörű (meghívásos) lehet.

9.2. A pályázatok (nyilvánosak), kivéve, ha a kiíró a zártkörű (meghívásos) pályázat kiírása mellett dönt a 9.3. szerint.

9.3. Zártkörű (meghívásos) pályázat akkor írható ki, ha a pályázat tárgyának jellege, jelentősége, valamint annak leghatékonyabb hasznosításával kapcsolatos feladatok megoldása a pályázaton előre meghatározott partnerek részvételét teszi szükségessé.

A pályázat kiírása, meghirdetése

10.1. A nyilvános pályázatot a vármegyei napilapban, a kiíró által meghatározott egyéb helyen, a pályázatok benyújtására megállapított határidőhöz képest megelőzően kell meghirdetni.

10.2. A kiíró a pályázati felhívásban az ajánlatok benyújtására vonatkozó időpontot úgy határozza meg, hogy a felhívás közzétételének napja és az ajánlatok benyújtására nyitva álló határnap között legalább és általában 10 naptári nap különbség legyen, de a kiíró az ajánlatok benyújtására nyitva álló határidőt ettől eltérően is meghatározhatja.

10.3. A kiíró a zártkörű (meghívásos) pályázatról az érintetteket egyidejűleg és közvetlenül értesíti. Zártkörű (meghívásos) pályázatra a kiírást legalább három - pályázóként számításba vett - személynek (szervnek) meg kell küldeni.

11. Pályázatot két fordulóban is meg lehet hirdetni. Ebben az esetben a második fordulóban - a kiíró által előre meghatározott és közzétett szempontok alapján - az első forduló eredményeképpen a kiíró által kiválasztott ajánlattevők vehetnek részt.

12.1. A pályázati eljárás folyamán a kiíró nem változtathatja meg a döntéshozatal során alkalmazandó eljárási vagy pályázati feltételt, amelyet akár meghirdetés útján, akár személyesen a pályázóval közölt, kivéve a pályázatok benyújtásának határidejét, melyet megfelelő indokkal egy alkalommal meghosszabbíthat a 12.2. bekezdésben foglaltak szerint.

12.2. A pályázatok benyújtására nyitva álló határidő annak lejárta előtt - indokolt esetben - egy alkalommal legfeljebb 30 nappal meghosszabbítható. Az így meghosszabbított határidőt a kiíró a pályázati kiírással megegyező módon teszi közzé, ill. a zártkörű (meghívásos) pályázatban résztvevőket erről megfelelő időben értesíti.

13. A pályázati felhívásnak (hirdetménynek, ajánlatkérésnek) tartalmaznia kell:

a./ a pályázatot kiíró szerv megnevezését, székhelyét,

b./ a pályázat célját, jellegét (nyílt vagy meghívásos) és azt, hogy egy vagy kétfordulós,

c./ a pályázat tárgyaként az értékesítendő, hasznosítandó vagyon, vagyonrész megnevezését, főbb jellemzőit (ingatlan esetén a korlátozásokat),

d./ az ajánlatok benyújtásának helyét, módját és idejét,

e./ az ajánlati kötöttség tartamát,

f./ a pályázati biztosíték esetén annak letételének idejét, módját, visszafizetését,

g./ a pályázatra vonatkozó kérdések felvetésének, az esetleges további információszerzés helyének megjelölését,

h./ a részletes pályázati kiírás, vagy információs dokumentáció rendelkezésre bocsátása esetén ezek megtekintésének, átvételének helyét, módját, idejét és költségét, költségviselést, esetleges visszafizetést.

14.1. A pályázati felhívásban foglalt adatokon kívül a részletes pályázati kiírásnak, információs dokumentumnak tartalmaznia kell:

a./ az elidegenítendő, hasznosítandó vagyon, vagyonrész adatait, továbbá az ajánlatok elkészítéséhez szükséges információkat,

b./ a részletes eljárási rendet,

- c./ az ajánlatok elbírálásának menetét, szempont-rendszerét, külön kiemelve: - az ajánlatok felbontásának a helyét és időpontját, ill. az eredményhirdetés helyét, módját és határidejét, amennyiben a pályázatok értékelése a nyilvánosság kizárásával zajlik, úgy erre külön utalni kell - azt, hogy a pályázatok felbontásánál kik lehetnek jelen, - az ajánlatok elbírálására vonatkozó időpontokat -, valamint a pályázatok elbírálására jogosult megnevezését,
- d./ az alternatív ajánlat befogadhatóságának lehetőségét és kezelésének módját,
- e./ az ÖR és e szabályzat előírásainak betartására történő utalást,
- f./ az esetleges hatósági előírások, jogok, kötelezettségek, korlátozások megtartására történő utalást,
- g./ a vagyonkezelés (bérbeadás), értékesítés feltételeit, elbírálásnál figyelembe veendő fizetési feltételeket, határidőket, stb.
- h./ azt a követelményt, ha a pályázó csatolni köteles pénzügyi igazolást a hitelképességéről, pénzügyi helyzetéről, cégkivonatot, ill. vállalkozói igazolványt, vagy igazolást arról, hogy semmiféle köztartozása nincs,
- i./ amit kiíró még ezen kívül szükségesnek tart,
- j./ a pályázat eredménytelenné nyilvánítása jogának fenntartását.

14.2. A pályázati kiírásban meg kell határozni, hogy az ajánlattevők ajánlataikat hány példányban, milyen formában és hol kötelesek benyújtani, utalva arra, hogy kötelesek azt is egyértelműen meghatározni, hogy ajánlataik közül melyik az eredeti. Ha a több példányban benyújtott ajánlatok példányai között eltérés van, úgy az eredeti az irányadó.

15.1. A kiíró az ajánlatok tartalmát a pályázat lezárásáig titkosan kezeli, tartalmukról felvilágosítást sem kívülállóknak, sem a pályázaton résztvevőknek nem ad.

15.2. A zártkörű pályázaton résztvevő pályázó nevét a kiíró a többi résztvevővel csak akkor közölheti, ha a közléshez az érintett pályázó írásban a hozzájárulását adta. Az ajánlattevőre vonatkozó egyéb információ is csak az ajánlattevő kifejezett, írásban közölt hozzájárulásával közölhető más ajánlattevővel, vagy a pályázaton részt nem vevő személlyel.

15.3. A kiíró a pályázók egyikének biztosított minden információt, adatot és egyéb szolgáltatást köteles a többi pályázaton résztvevő számára is ugyanolyan módon biztosítani.

15.4. Ha a kiíró az ajánlatok elkészítéséhez részletesen dokumentációt bocsát rendelkezésre, biztosítani köteles, hogy a pályázat meghirdetésének időpontjában a dokumentáció rendelkezésre álljon. A dokumentáció költségeit a pályázók viselik.

V. fejezet

Biztosíték, ajánlati kötöttség, pályázat visszavonása, kizárás

Pályázati biztosíték

16.1. A pályázaton való részvétel biztosíték adásához is köthető, melyet az ajánlat megküldésével egyidejűleg vagy a kiíró által a pályázati felhívásban meghatározott időpontig és módon kell a kiíró rendelkezésére bocsátani.

16.2. A biztosítékot a pályázati felhívás visszavonása, az ajánlatok érvénytelenségének megállapítása, valamint a pályázatok elbírálása után - a 16.3. bekezdésben foglalt kivételektől eltekintve - vissza kell adni. A biztosíték lehet készpénz, a biztosíték összegét a kiíró határozza meg, ezt a pályázati felhívásban teszi közzé.

16.3. Nem jár vissza a biztosíték, ha a pályázati kiírás szerint az a megkötött szerződést biztosító mellékkötelezettséggé alakul át, továbbá akkor sem, ha az ajánlattevő az ajánlati kötöttség időtartama alatt ajánlatát visszavonta, vagy a szerződés megkötése neki felróható vagy az ő érdekkörében felmerült más okból hiúsult meg.

Ajánlati kötöttség, az eltérés oka

17.1. A pályázatot az ajánlatához a pályázati kiírásban meghatározott időpontig kötve van.
17.2. A pályázó ajánlati kötöttsége akkor kezdődik, amikor az ajánlatok benyújtására nyitva álló határidő lejárt.

18. A pályázó az ajánlati kötöttség ideje alatt ajánlatát csak akkor módosíthatja,
a./ ha a kiíró a pályázót - határidő kitűzésével - módosításra hívja fel,
b./ ha a kétfordulós pályázat első fordulójának eredményeképpen a második fordulóban történő részvételre jogot szerzett, a második fordulóban benyújtott ajánlatot a kiíró felhívásában meghatározott korlátok között módosíthatja. Más esetekben az eredeti ajánlattól való eltérés érvénytelen. Ilyen előírás hiányában pályázó csak a pályázat pénzügyi részét - beleértve a vételárat, fizetési ütemezést és a biztosítékot is - változtathatja meg. Más ajánlati feltételek módosítása érvénytelen, ilyen esetben az ajánlat a módosítással érintett részében részlegesen érvénytelen és helyébe az első fordulóban tett ajánlati feltétel lép.

A pályázat visszavonása, kizárás a pályázatból

19.1. A kiíró a pályázatot az ajánlatok benyújtására megjelölt időpontig visszavonhatja. Ezt a döntését köteles a pályázati felhívás közzétételére vonatkozó szabályok szerint meghirdetni, ill. zártkörű pályázat esetén erről az ajánlattevőket haladéktalanul írásban értesíteni.

19.2. A pályázatnak a kiíró általi visszavonása esetén - ha a pályázati dokumentáció rendelkezésre bocsátása ellenérték fejében történt - a kiíró a dokumentumok visszaszolgáltatása ellenében köteles a pályázónak az ellenértéket visszafizetni.

19.3. A pályázati kiírásban vagy a dokumentációban közölt feltételek nem teljesítése, vagy nem megfelelő teljesítése, továbbá az adatszolgáltatási, ill. az ajánlattevőt az eljárási rend alapján terhelő egyéb kötelezettség súlyos megszegése a pályázatból történő kizárást vonja maga után.

19.4. Ha nincs egyetlen pályázó sem, aki a pályázati kiírásban szereplő feltételeket maradéktalanul teljesítette, akkor a kiíró - a pályázat lezárása után - a pályázatot ajánlatkérés során benyújtott ajánlattételnek tekintheti és az ajánlatokat így kezelheti. Ez esetben a kiíró a legkedvezőbb ajánlattevővel szerződést köthet, ha a pályázat megfelel az ajánlatkérés során megkívánt minimális követelményeknek. Amennyiben nem felel meg a követelménynek, újabb pályázat kiírása mellett dönthet. Azt, hogy melyik ajánlat a legkedvezőbb, az eset összes körülményeinek alapos mérlegelésével kell eldönteni.

20. Az ajánlattevő a benyújtásra nyitva álló határidő lejártáig bármikor visszavonhatja vagy módosíthatja az ajánlatát.

21. Az ajánlattevő nem igényelhet térítést a kiírótól az ajánlata kidolgozásáért, és az ajánlattétellel kapcsolatosan más jogcímen sem terjeszthet elő követelést.

VI. fejezet

Ajánlatok beérkezése, elbírálása

A pályázati ajánlat

22.1. A pályázatra benyújtott ajánlatnak tartalmaznia kell az ajánlattevő részletes nyilatkozatát, különösen:

- a./ a pályázati felhívásban foglalt feltételekre vonatkozóan,
- b./ a pályázat tárgyául szolgáló vagyon hasznosításának vagy a szolgáltatás teljesítésének a pályázati felhívásban megjelölt módjáról,
- c./ a vételár vagy ellenszolgáltatás összegéről, fizetési feltételek vállalásáról.

22.2. Ha a pályázat biztosítékadási kötelezettséget ír elő, akkor az ajánlat csak akkor érvényes, ha az ajánlattevő igazolja, hogy a kiírásban megjelölt összegű biztosítékot az ott megjelölt formában és módon a kiíró vagy az általa megjelölt személy rendelkezésére bocsátotta.

23.1. Az ajánlattevő az ajánlatában közölt egyes adatoknak az elbírálás utáni nyilvánosságra hozatalát is megtiltja, kivéve az ajánlattevő a nevének, az ellenszolgáltatásnak és a teljesítési határidőnek a nyilvánosságra hozatalát.

23.2. Az ajánlatot - ha a kiíró másképpen nem rendelkezik - zártan (például lepecsételt borítékban) kell benyújtani, és fel kell tüntetni az adott pályázatra utaló jelzést.

A pályázati ajánlatok beérkezése, felbontása, ismertetése

24.1. A pályázatok beérkezése során az átvevő az átvétel pontos időpontját rávezeti a pályázatot tartalmazó zárt borítékra, és egyúttal igazolja az átvétel tényét.

24.2. A pályázatok bontásán a kiíró képviselője, az ajánlattevők, ill. meghatalmazottjaik, valamint a verseny tisztaságát biztosító személy lehet jelen.

24.3. Az ajánlattevő meghatalmazottja köteles közokirattal, vagy teljes bizonyító erejű magánokirattal igazolni képviseleti jogosultságát, ill. annak mértékét.

25. Az ajánlatok nyilvános bontásakor a jelenlévőkkel ismertetni kell az ajánlattevők nevét, székhelyét (lakóhelyét), az ajánlatok lényeges tartalmát azon adatok kivételével, melyek nyilvánosságra hozatalát az ajánlattevő megtiltotta. Az ajánlatok felbontásakor, ill. ismertetésekor jegyzőkönyvet kell felvenni.

26.1. A kiíró képviselője az ajánlatok felbontása után felvilágosításokat kérhet a pályázóktól annak érdekében, hogy a pályázatok értékelése, ill. összehasonlítása jobban elvégezhető legyen. A kérdéseket, ill. az azokra az érintett pályázók által adott válaszokat írásban kell rögzíteni. Ez nem eredményezheti a pályázati ajánlatban megfogalmazott pénzbeli, értékbeli vállalások, lényeges állítások megváltoztatását, csak az értelmezését szolgálhatja.

26.2. Az ajánlatok értékeléséhez az előkészítést végző személy információkat köteles beszerezni a pályázók megbízhatóságáról.

A pályázat elbírálása

27.1. A pályázaton benyújtott ajánlatokat a kiíró vagy általa meghatározott bizottság, személy értékeli és bírálja el.

27.2. Az értékelő (elbíráló) az ajánlatok felbontását követően köteles megállapítani azt, hogy melyek azok az ajánlatok, amelyek érvénytelenek. Azoknak az ajánlattevőknek, akiknek a pályázatát érvénytelenítették, a pályázati eljárás további szakaszában (szakaszaiban) nem vehetnek részt.

28.1. Érvénytelen az ajánlat, ha:

a./ olyan ajánlattevő nyújtotta be, aki nem jogosult részt venni a pályázaton,

b./ az ajánlatot a kiírásban meghatározott, ill. a szabályszerűen meghosszabbított határidő után nyújtották be,

c./ az ajánlat nem felel meg a pályázati kiírásban, a jogszabályokban, valamint a jelen eljárási rendben foglaltaknak,

d./ biztosítékadási kötelezettség esetén a biztosítékot az ajánlattevő nem bocsátotta, vagy nem az előírtaknak megfelelően bocsátotta a kiíró rendelkezésére,

e./ amely az ajánlati árat (díjat) nem egyértelműen határozza meg, vagy más ajánlatához, valamely feltételhez köti,

f./ olyan ajánlattevő nyújtotta be, akinek az önkormányzattal szemben lejárt tartozása van, továbbá aki az önkormányzattal vagy intézményével szerződésbe foglalt vállalásait nem teljesítette.

28.2. Az érvénytelen ajánlatot úgy kell tekinteni, mintha az érintett pályázó nem tett volna ajánlatot az adott pályázati eljárás keretében.

29. Érvényes az az ajánlat, amely mindenben megfelel - azaz mind formai, mind pedig tartalmi követelményeit tekintve - a pályázati kiírásban foglaltaknak.

30. Ha a kiírás másként nem rendelkezik, az ajánlatokat 30 napon belül a testület által fenntartott hatáskör esetén a soron következő ülésen kell elbírálni.

31.1. A pályázat értékelésében, elbírálásában részt vevő személy nem lehet az ajánlatot benyújtó pályázónak:

a./ a Polgári Törvénykönyvről szóló 1959. évi IV. tv. (a továbbiakban: Ptk.) 685. § b./ pontjában meghatározott közeli hozzátartozója,

b./ munkaviszony alapján közvetlen felettese vagy beosztottja,

c./ szerződéses jogviszony keretében foglalkoztatottja,

d./ ha pályázó jogi személy vagy cég, annak tulajdonosa, résztulajdonosa, vezető állású alkalmazottja.

31.2. A 31.1. bekezdésben foglaltakat kell alkalmazni akkor is, ha a pályázat értékelésében és elbírálásában résztvevőtől bármely oknál fogva nem várható el az ügy elfogulatlan megítélése (továbbiakban: elfogultság).

31.3. A pályázat értékelésében, elbírálásában részt vevő köteles haladéktalanul bejelenteni, ha vele szemben bármely, a 31.1. és 31.2. bekezdésekben körülírt összeférhetlenségi ok áll fenn.

31.4. Összeférhetlenségi ügyben a kiíró dönt.

32. A pályázati ajánlatok közül az összességében legkedvezőbb feltételeket kínáló megalapozott ajánlat mellett kell dönteni.

33.1. A pályázat elbírálásakor az elbírálásra jogosult köteles dönteni arról, hogy a pályázat eredményes volt-e, vagy nem.

33.2. Eredménytelen a pályázat, ha:

a./ a kitűzött időpontig egyetlen ajánlat sem érkezett,

b./ a beérkezett ajánlatok egyike sem felelt meg a pályázati felhívás követelményeinek, vagy más, a pályázatra vonatkozó előírásnak,

c./ kétfordulós pályázat esetén a második fordulón egyetlen ajánlattevő sem jelent meg, ill. a második fordulóra meghívott egyetlen pályázó sem tett olyan értékelhető ajánlatot, amely megfelelt volna a pályázati kiírásban foglalt követelményeknek,

d./ a kiíró valamely ajánlattevőnek a pályázat tisztaságához fűződő, vagy a többi pályázó érdekeit egyébként súlyosan sértő cselekménye miatt a pályázat érvénytelenítése mellett döntött,

e./ a kiíró élt azon jogával, hogy új pályázat kiírását rendelje el.

34.1. Ha az ajánlatok értékelése és elbírálása során bizonyos kérdések tisztázása szükséges, az elbíráló az ajánlattevőktől felvilágosítást kérhet. A kért adatok, kérdésekre adott válaszok azonban a benyújtott ajánlat módosítását nem eredményezhetik.

34.2. A kiíró az ajánlatokat kizárólag az elbírálásra használhatja fel. Más célú felhasználás esetén az ajánlattevővel külön meg kell állapodni.

- 35.1. A kiíró az egyfordulós pályázatnál a pályázatok elbírálását követően valamennyi érvényesen ajánlatot tett személyt ajánlataik módosítására hívhatja fel akkor, ha a pályázatok azonos, vagy közel azonos tartalmúak, továbbá akkor, ha ettől kedvezőbb eredmény várható.
- 35.2. Kétfordulós pályázat esetén a kiíró ajánlataik módosítására felhívja az első forduló valamennyi résztvevőjét, vagy az általa meghatározott számú legjobbnak minősített ajánlattevőt, a pályázati kiírásban foglaltak szerint.
- 35.3. A kiíró ezt követően dönt az ajánlatok végső sorrendjéről.

A pályázat eredményének közzététele

36. A kiíró az ajánlatok elbírálására vonatkozó végső döntését a pályázati kiírásban meghatározott időpontban és módon kihirdeti. A kihirdetésre - lehetőség szerint - ha az értékelés nyilvános volt az ajánlattevőket meg kell hívni. A kihirdetésben jelen nem lévő ajánlattevőket a döntésről haladéktalanul írásban értesíteni kell.
37. A kiíró zártkörű (meghívásos) pályázat esetén az ajánlatkérés eredményét a pályázatban résztvevőkkel közvetlenül ismertetni kell.
38. Csak azzal a pályázóval köthető szerződés, aki a pályázat nyertese, mert összességében az önkormányzati vagyron megvásárlása, hasznosítása, szolgáltatás ellátása szempontjából a kiírásban foglalt értékelési szempontoknak, ill. az önkormányzat tulajdonosi érdekeinek legmegfelelőbb ajánlatot tette.

Somogy Vármegyei Önkormányzat Közgyűlésének

.../2023. (II.....) önkormányzati rendelet-tervezete

Somogy vármegye jelképeiről és a jelképek használatáról

A Somogy Vármegyei Közgyűlés az Alaptörvény 32. cikk (1) bekezdés i) pontjában biztosított jogkörében eljárva a 32. cikk (2) bekezdésében biztosított feladatkörében a következőket rendeli el:

SOMOGY VÁRMEGYE JELKÉPEI

1. §

(1) A vármegye hivatalos jelképei a címer, a díszzászló, a díszlobogó, Somogy vármegye szignálja, az elnöki medál és a jelvény.

(2) A közgyűlés a határon túl élő magyarokkal és más, határon túl élő népekkel való szolidaritása jegyében elrendeli az adott népcsoport jelképének a vármegye hasonló jelképére vonatkozó szabályok szerinti használatát.

SOMOGY VÁRMEGYE CÍMERE

2. §

(1) A vármegye címere 1498-ban II. Ulászló király által adományozott címer. Alakja égszínkéék mezejű pajzs, melynek alján aranyfényű korona csillog. A koronából az oklevél szélének irányába forduló könyökben hajlított páncélozott kar három szőlővesszőt, azaz zöldellő venyigét tart, amelyről három levél és két fürt csüng. A pajzs fölötti ezüst sisakról különböző színű virágok csüngenek. A sisak taraján vörös és fehér színekkel sakkozott sas emelkedik szárnyát repülésre tárva.

(2) A címer rajzát a rendelet 1. melléklete tartalmazza.

(3) A címer első hivatalos példányát a közgyűlés elnökének hivatalos helyiségében kell kifüggeszteni, további két hivatalos példányt az országos és vármegyei levéltárban kell elhelyezni.

SOMOGY VÁRMEGYE ZÁSZLAJA ÉS LOBOGÓJA

3. §

(1) Somogy vármegye zászlaja 3:2 oldalirányú, fekvő téglalap alakú fent zöld - RAL 6017. színárnyalatú -, lent azonos szélességben sárga - RAL 1003. színárnyalatú - színű kelme, rajta - a rúdtól mért egyharmadban a rúddal párhuzamos hossz tengellyel - a vármegye címere.

(2) Somogy vármegye lobogója 3:2 függőleges irányú, téglalap alakú közepén osztott, bal oldalán - RAL 6017. színárnyalatú - zöld, jobb oldalán - RAL 1003. színárnyalatú - sárga színű kelme, rajta közepén a vármegye címere.

(3) A zászló és lobogó széleit aranyszínű rojtok, lebegő sarkait aranyszínű makkos bojtok díszítik.

(4) Somogy vármegye zászlajának képét a rendelet 2. melléklete, lobogójának képét a rendelet 3. melléklete tartalmazza. A zászló és a lobogó egy példányban készül.

(5) A vármegye zászlajának és lobogójának használati példányait az (1) és (2) bekezdésben meghatározott módon a (3) bekezdésben leírt díszek nélkül kell elkészíteni. A zászlólap és lobogó hátoldalára az előoldal tükörképe kerül.

SOMOGY VÁRMEGYE SZIGNÁLJA

4. §

Somogy vármegye szignálja Vikár Béla által Kaposújlakon gyűjtött Leszállott a páva című népdal Bogáthy József átíratában. Somogy vármegye szignáljának partitúráját a rendelet 4. melléklete tartalmazza.

AZ ELNÖKI MEDÁL

5. §

Az elnöki medál 90 cm hosszú, másfél cm vastagságú, végtelenített ovális, arany színezetű láncszemekből álló láncon függ. A medál előlapján Somogy vármegye címere. (Ábrázolását a 5. melléklet tartalmazza.)

A JELVÉNY

6. §

A jelvény 2,6 cm átmérőjű, kör alakú, amely a vármegye címerét ábrázolja. (Ábrázolását az 6. melléklet tartalmazza.)

A JELKÉPEK HASZNÁLATÁNAK KÖRE

7. §

(1) A vármegye jelképeit a 11. §-ban szabályozott módon, illetve díszítő szerepű jelképként lehet felhasználni úgy, hogy az ne sértse Magyarország állami jelképeinek elsőbbségét.

(2) A vármegyecímer Magyarország címerét nem helyettesítheti.

(3) A vármegyei zászló (lobogó) használata Magyarország, valamint az Európai Unió zászlajának (lobogójának) használatát nem helyettesítheti.

(4) Somogy vármegye szignáljának használata Magyarország Himnuszának használatát nem helyettesítheti.

8. §

(1) A vármegye címere szerepel:

- a) a vármegye zászlaján és lobogóján,
- b) az elnöki medálon,
- c) a jelvényen,
- d) a közgyűlés által alapított kitüntető cím és díjak oklevelein, emléklapokon, vagy emlékérmeken,
- e) a Vármegyeháza falán, tanácskozó termeiben, a tisztségviselők hivatalos helyiségeiben,
- f) a Somogy Vármegyei Közgyűlés, a bizottságok, a tisztségviselők, valamint a jegyző nem államigazgatási ügyben használt pecsétjén,
- g) a közgyűlés, a tisztségviselők, a közgyűlés bizottságai felhívásain, programjain, tervein,
- h) a közgyűlés bizottságainak, a tisztségviselőknek, a képviselőknek és a jegyzőnek levélpapírján és borítékán,
- i) a vármegyei közgyűlés nemzetközi kapcsolataiban.

(2) A vármegye címere felhasználható:

- a) a vármegye történetével, életével, fejlődésével foglalkozó kiadványokon és a vármegyére utaló emléktárgyakon,
- b) a protokolláris és ünnepi rendezvényeken, a vármegyében tartott bemutatókon, kiállításokon,
- c) a vármegyével kapcsolatos rendezvényeken, kitüntető plaketteken, érméken, jelvényeken, a velük kapcsolatos igazolványokon, továbbá díszokleveleken és emléklapokon,
- d) idegenforgalmi propaganda kiadványokon, emléktárgyakon, a vármegye üzemének egyes jellegzetes termékein,
- e) a vármegyében működő állami, társadalmi szervek kiadványain, jelképein,
- f) a vármegye települési önkormányzatainál,
- g) középületek díszítésére.

9. §

(1) A zászlót a közgyűlés ülésein ki kell függeszteni, két közgyűlés között a közgyűlés elnökének hivatalos helyiségében kell látható módon elhelyezni.

(2) A vármegye lobogóját a vármegyeháza épületére a közgyűlés ünnepi ülése alkalmával, nemzetközi fogadások és más jelentősebb események alkalmával fel kell vonni.

(3) A vármegye zászlaja és lobogója felhasználható:

- a) a vármegyei önkormányzati szervek, gazdálkodó szervek székházainak feldíszítésére nemzeti ünnepek, más ünnepek, rendezvények alkalmával;
- b) a nem vármegyei önkormányzati szervek, intézmények, gazdálkodó szervek székházainak feldíszítésére nemzeti ünnepek, más ünnepek, rendezvények alkalmával a közgyűlés elnökének döntése alapján;
- c) a települések közötti bel- és külföldi kapcsolatokban,
- d) cserezászlóként.

(4) A vármegye zászlajának és lobogójának a (3) bekezdésben foglaltaktól eltérő módon való használata tilos.

10. §

(1) Somogy vármegye szignálja nemzeti és állami ünnepek, nemzetközi fogadások és más jelentősebb események alkalmával hangzik el.

(2) Somogy vármegye szignálja elhangozhat:

- a) az önkormányzati szervek által szervezett nemzeti ünnepek, más ünnepek, rendezvények alkalmával,
- b) a vármegyében található települések helyi rendezvényein, települések közötti bel- és külföldi kapcsolataikban.

11. §

- (1) Az elnöki medált a közgyűlés elnöke a közgyűlés kiemelkedő rendezvényein viseli.
- (2) Az elnök távollétében az elnöki medált az őt helyettesítő tisztségviselő viseli.
- (3) A jelvényt mindazok viselhetik, akik azzal rendelkeznek.

A JELKÉPEK HASZNÁLATÁNAK MÓDJA

12. §

- (1) A vármegye hivatalos jelképeit csak hiteles alakban az arányoknak, az ábrázolás hűségének, színeinek megtartásával szabad alkalmazni. Hiányos kivitelű, vagy bővített jelképek használata a hitelesség érdekében tilos. A vármegye címere az ún. foszlányok nélkül is felhasználható.
- (2) Kivételes esetekben megengedhető, hogy a címer az előállításához felhasznált anyag (kő, fém, fa, bőr, műanyag, stb.) színeiben jelentkezzen, nyomdai úton való előállítás esetén pedig fekete-fehér színben is felhasználható.

A CÍMERHASZNÁLAT ENGEDÉLYEZÉSE

13. §

- (1) A vármegye címere használatát - kérelemre - a közgyűlés elnöke engedélyezi. Engedély esetenkénti felhasználásra vagy huzamosabb időtartamra adható.
- (2) Nem kell engedély a vármegye címerének használatához a 8. § (2) bekezdés a), b), c), d) pontjaiban szabályozott esetekben a vármegyei közgyűlés és szervei részére.

14. §

- (1) A vármegye címerének használatára vonatkozó engedély iránti kérelemnek tartalmaznia kell:
 - a) a kérelmező nevét és címét,
 - b) a címer anyagát, felhasználásának célját és módját,
 - c) az előállítandó mennyiséget, illetve példányszámot,
 - d) a terjesztés, illetve a forgalomba hozatal módját,
 - e) a jelkép használatának időtartamát,
 - f) a címer szabályszerű használatáért felelős személy megnevezését.
- (2) A kérelemhez csatolni kell a jelképpel díszített kiadvány vagy tárgy mintáját, fénymásolatát egy példányban.
- (3) A vármegye címerhasználatára vonatkozó engedélynek tartalmaznia kell:
 - a) az engedélyes megnevezését és címét,
 - b) a címer felhasználásáért felelős személy nevét, címét,
 - c) az előállítás anyagát,

- d) az engedélyezett használat céljának megjelölését,
- e) az engedély időtartamát,
- f) az előállításra engedélyezett mennyiséget,
- g) a terjesztés, a forgalomba hozatal módjára vonatkozó esetleges kikötéseket,
- h) a felhasználással kapcsolatos egyéb kikötéseket,
- i) amennyiben a címer használatáért díjat kell fizetni, a díj összegét.

(4) A kiadott engedélyekről a vármegyei önkormányzati hivatal nyilvántartást vezet.

15. §

(1) A vármegye címerének használatáért az engedélyező a 8. § (2) bekezdés a), b), d) pontjában foglalt esetekben díjat állapíthat meg.

(2) A díj megállapítása történhet egyszeri vagy évi átalány formájában, illetve a 8. § (2) bekezdés d) pontjában elért árbevétel arányában.

(3) A (2) bekezdésben szereplő átalány összege gazdálkodó szervezetenként minimum 50.000 Ft, maximum 1.000.000 Ft, az árbevétel után megállapítható díj mértéke, a (2) bekezdés szerinti éves árbevétel 0,5%-a, de minimum 50.000 Ft, maximum 1.000.000 Ft.

(4) A megállapított díjat a vármegyei önkormányzat költségvetésébe kell befizetni.

ZÁRÓ RENDELKEZÉSEK

16. §

E rendelet hatálybalépésével egyidejűleg a Somogy Megyei Közgyűlésnek a Somogy megye jelképeiről és a jelképek használatáról szóló 5/2017.(III.13.) önkormányzati rendelete hatályát veszti.


17. §

Ez a rendelet 2023. február 15-én lép hatályba.


Dr. Sárhegyi Judit
jegyző

Biró Norbert
közgyűlés elnöke


1. melléklet a .../2023. (II.) önkormányzati rendelethez



2. melléklet a .../2023. (II.) önkormányzati rendelethez



3. melléklet a .../2023. (II.) önkormányzati rendelethez



4. melléklet a .../2023. (II.) önkormányzati rendelethez


SOMOGY SZIGNÁL

A musical score for the piece 'SOMOGY SZIGNÁL'. The score is written for four staves: Trombón (1st, 2nd, and 3rd), Klarinét, Tenor, and Tuba. The music is in 4/4 time and consists of four measures. The Trombone parts feature complex rhythmic patterns with many beamed notes. The Clarinet, Tenor, and Tuba parts have simpler, more rhythmic lines.

5. melléklet a .../2023. (II.) önkormányzati rendelethez



6. melléklet a .../2023. (II.) önkormányzati rendelethez



Somogy Vármegyei Önkormányzat Közgyűlésének

...../2023. (II.) önkormányzati rendelet-tervezete

a kitüntető díjak alapításáról és adományozásának rendjéről

A Somogy Vármegyei Közgyűlés Magyarország helyi önkormányzatairól szóló 2011. évi CLXXXIX. törvény 43. § 3. pontja értelmében az Alaptörvény 32. cikk (1) bekezdés a) pontjában biztosított jogkörében eljárva a 32. cikk (2) bekezdésében biztosított feladatkörében a következőket rendeli el:

1. §

(1) A Somogy Vármegyei Közgyűlés azon személyek és kollektívák munkásságának elismerésére, akik kiemelkedő tevékenységükkel a vármegye fejlődését, hírnevének növelését szolgálták, tevékenységükkel kimagasló egyéni és csoportérdemeket szereztek, az alábbi kitüntető díjakat alapítja:

- a) Pro Comitatu Somogy Díj,
- b) Somogy Polgáraiért Díj.

(2) A Somogy Vármegyei Közgyűlés az olyan magánszemélyek és közösségek teljesítményének, valamint közösségeknek, épített és természetes környezeti, kulturális értékeknek az elismerésére, amelyek nemcsak a szűkebb, de a tágabb környezet megítélése szerint is maradandó értékek, a somogyi emberek találékonyságát, hozzáértését, hagyományait mutatják Örökségünk – Somogyország Kincse Címet alapít.

(3) A Somogy Vármegyei Közgyűlés „Főjegyző Emeritus” Címet adományozhat annak a személynek, aki Somogy vármegye jegyzőjeként Somogy vármegyéért kiemelkedő tevékenységet végzett, és az e rendeletben hivatkozott feltételeknek megfelel.

(4) A Somogy Vármegyei Közgyűlés „Elnök Emeritus”, „Alelnök Emeritus” Címet adományozhat annak a személynek, aki a Somogy Vármegyei Önkormányzat elnökeként, alelnökeként Somogy vármegyéért kiemelkedő tevékenységet végzett, és az e rendeletben hivatkozott feltételeknek megfelel.

(5) A Somogy Vármegyei Közgyűlés „Somogy Vármegye Örökös Közgyűlési Tagja” Címet adományozhat annak a személynek, aki a Somogy Vármegyei Önkormányzat Közgyűlésének tagjaként Somogy vármegyéért kiemelkedő tevékenységet végzett, és az e rendeletben hivatkozott feltételeknek megfelel.

Általános rendelkezések

2. §

(1) A kitüntető díjakat és a címet a vármegyei közgyűlés adományozza.

(2) A kitüntető díjak adományozására a vármegyei közgyűlés tagjai, külső bizottsági tagok, a települési önkormányzatok, valamint a Somogy Vármegyei Értéktár Bizottság tehetnek javaslatot.

(3) A kitüntető díjakat minden év január 6-án, Somogy Vármegye Napján, a közgyűlés elnöke adja át ünnepélyes keretek között.

(4) Kiemelkedő esemény vagy évforduló alkalmával - a közgyűlés döntése szerint - a kitüntető díjak a (3) bekezdésben foglalttól eltérő időpontban is adományozhatók.

(5) A címre valamennyi somogyi lakos, közösség, valamint a Somogy Vármegyei Értéktár Bizottság tehet javaslatot az általa tárgyévét megelőző évben szeptember hónapig minősített értékek közül minden év augusztus 15. napjáig az erre a célra szolgáló, a Somogy Vármegyei Önkormányzat honlapján megjelenő nyomtatványon. A cím adományozásának nyilvánosságra hozatalára a vármegye napján ünnepi közgyűlés keretében kerül sor. Az azzal járó diplomát, kisplasztikát, ill. táblát, valamint az aranyozott miniatűr grafikát az érintett település, tájegység jeles ünnepén a közgyűlés elnöke adja át.

(6) Esemény vagy évforduló alkalmával a közgyűlés elnöke a jelentős tevékenységet végző személyek, vagy kollektívák részére az eseményre, vagy évfordulóra utaló Elnöki Elismerő Oklevelet, vagy emlékplakettet, vagy emléktárgyat is adományozhat.

3. §

(1) A kitüntető díjban és címben részesítettekről - a kitüntetés/cím megnevezésének, az adományozás évének, a kitüntetett/címben részesült nevének, ill. az adományozáskor betöltött funkciójának feltüntetésével - nyilvántartást kell vezetni.

(2) Ugyanazon személy ugyanabban a kitüntető díjban egy közgyűlési ciklusban csak egy alkalommal részesíthető.

(3) Megbízatása alatt nem adományozható kitüntető díj a vármegyei közgyűlés tagja, valamint a Ptk. szerinti közeli hozzátartozója, ill. hozzátartozója részére.

4. §

(1) A kitüntető díjak és a cím pénzügyi fedezetét a vármegyei önkormányzat költségvetésében kell biztosítani.

(2) A kitüntető díjakkal járó oklevél és emlékplakett leírását a rendelet 1. melléklete tartalmazza. A címmel járó diploma, kisplasztika, ill. tábla leírását a rendelet 2. melléklete tartalmazza.

(3) A kitüntető díjakkal járó pénzjutalom összegét a közgyűlés a vármegyei önkormányzat éves költségvetési rendeletében állapítja meg. Az összeg után járó közterheket a vármegyei önkormányzat viseli.

5. §

(1) A kitüntető díjat vissza kell vonni attól a személytől, akit a bíróság a közügyek gyakorlásától jogerősen eltiltott.

(2) A kitüntető díjat vissza lehet vonni attól, aki a kitüntető díj viselésére érdemtelenné vált.

(3) A kitüntető díj visszavonásának kezdeményezésére a 2. § (2) bekezdésében meghatározottak jogosultak.

(4) A visszavonásról a javaslat alapján a közgyűlés dönt és gondoskodik a kitüntető díj bevonásáról.

Pro Comitatu Somogy Díj

6. §

(1) Pro Comitatu Somogy Díj - a vármegye legmagasabb elismeréseként - annak a magyar vagy külföldi állampolgárnak adományozható, aki valamely jelentős eredményt hozó tevékenységével vagy egész életművével országos, illetve nemzetközi hírű elismerést vívott ki, hozzájárulva ezzel közvetlenül vagy közvetve Somogy vármegye fejlődéséhez, jó hírnevének öregbítéséhez. A közgyűlés megosztott díjat nem adományoz.

(2) A kitüntető díjat évenként egy magyar vagy külföldi állampolgárnak lehet adományozni. Kivételes és kiemelkedő évfordulók alkalmával a kiadható kitüntető díj számát a közgyűlés megemelheti.

7. §

(1) A Pro Comitatu Somogy Díjjal a vármegye címerével díszített aranygyűrűt, oklevelet kell átadni.

(2) Az aranygyűrű pénzben kifejezett értéke után járó személyi jövedelemadót a vármegyei önkormányzat viseli.

8. §

(1) A Pro Comitatu Somogy Díj birtokosa jogosult a vármegyei közgyűlés ülésein tanácskozási joggal részt venni, külön felkérés alapján Somogy vármegyét képviselni.

(2) A Pro Comitatu Somogy Díj birtokosát elhalálozása esetén a vármegyei önkormányzat saját halottjának tekintheti. A saját halottá nyilvánítás esetén történő eljárás szabályait külön önkormányzati rendelet szabályozza.

Somogy Polgáriért Díj

9. §

(1) Somogy Polgáriért Díj azoknak a személyeknek, illetve kollektíváknak adományozható, akik Somogy vármegyéért és az itt élő emberekért munkálkodnak kiemelkedő eredményességgel. A közgyűlés megosztott díjat is adományozhat.

(2) A kitüntető díjból évente legfeljebb 10 adományozható. Indokolt esetben a kiadható kitüntető díjak számát a közgyűlés +10 %-kal megemelheti.

(3) A Somogy Polgáriért Díj posztumusz is adományozható.

(4) A Somogy Polgáriért Díjjal emléklakettet, oklevelet és pénzjutalmat kell átadni, amelynek összege nettó 100.000,-Ft.

(5) A közgyűlés megosztott díj adományozása esetén a díjjal járó emlékplakettet és oklevelet valamennyi díjazott részére átadja, házaspárok esetén egy közös emlékplakett és oklevél kerül átadásra. Megosztott díj esetén a pénzösszeg egyszeres.

(6) A posztumusz Somogy Polgáraiért Díj adományozásakor emlékplakettet és oklevelet kell az adományozott örökösének (örököseinek) átadni. Posztumusz díj esetén pénzösszeg nem jár.

Örökségünk – Somogyország Kincse Cím

10. §

(1) Az Örökségünk – Somogyország Kincse Címmel az olyan épített és természetes környezeti, kulturális értékek létrehozása, feltárása, megóvása, ill. közkinccsé tétele ismerhető el, amelyek a magánszemélyek, jogi személyek, ill. közösségeik tevékenységeképpen maradandó értékek és a somogyi emberek találékonyságát, hozzáértését, hagyományait mutatják, amelyekre méltán lehet büszke mindenki megyénkben.

(2) Az (1) bekezdés szerinti címből évente legfeljebb 3 adományozható.

(3) A cím adományozásáról diploma és kisplasztika kerül átadásra, amelyből egy példányt - amennyiben nevesíthető - az érintett személy vagy közösség, egy további példányt pedig az érintett önkormányzat kap. Épített és természeti kincs esetén tábla is készül, amelyet az elismert értéknek megfelelő, méltó helyen kell elhelyezni. A címmel járó aranyozott miniatűr grafikából egy példány az adományozott részére kerül átadásra, míg egy további példány a Vármegyeháza Értéktermében kerül méltó módon elhelyezésre.

(4) A címmel érintett közösségek, önkormányzatok a kitüntető címet marketing munkájukban megjeleníthetik, felhasználhatják.

(5) Az elismerést az érintett település, tájegység kiválasztott jeles ünnepén adja át a közgyűlés elnöke.

„Főjegyző Emeritus” Cím

11. §

(1) A „Főjegyző Emeritus” Cím annak adományozható, aki a Somogy Vármegyei Önkormányzatnál legalább három önkormányzati cikluson keresztül jegyzői feladatot látott el.

(2) A cím adományozása határozatlan időre szól.

(3) A cím adományozására a közgyűlés elnöke vagy a közgyűlés tagja tehet javaslatot.

(4) A címmel oklevelet és egyszeri pénzjutalmat kell átadni, amelynek összege nettó 250.000,-Ft.

„Elnök Emeritus”, „Alelnök Emeritus” Cím

12. §

(1) „Elnök Emeritus”, „Alelnök Emeritus” Cím adományozható annak a személynek, aki a Somogy Vármegyei Önkormányzat főállású elnökeként, főállású vagy társadalmi megbízatású alelnökeként Somogy vármegyéért kiemelkedő tevékenységet végzett.

(2) A címek adományozása határozatlan időre szól.

(3) A címek adományozására a közgyűlés elnöke vagy a közgyűlés tagja tehet javaslatot.

(4) A címekkel oklevelet és egyszeri pénzjutalmat kell átadni, amelynek összege címenként nettó 250.000,-Ft.

„Somogy Vármegye Örökös Közgyűlési Tagja” Cím

13. §

(1) „Somogy Vármegye Örökös Közgyűlési Tagja” Cím adományozható annak a személynek, aki a Somogy Vármegyei Önkormányzatnál közgyűlési tagi tisztséget tölt be, vagy töltött be és Somogy vármegyéért kiemelkedő tevékenységet végzett.

(2) A cím adományozása határozatlan időre szól.

(3) A cím adományozására a közgyűlés elnöke vagy a közgyűlés tagja tehet javaslatot.

(4) A címmel oklevelet és egyszeri pénzjutalmat kell átadni, amelynek összege nettó 250.000,-Ft.

Záró rendelkezések

14. §

(1) E rendelet 8. §-ának rendelkezéseit alkalmazni kell a Somogyért Kitüntető Cím birtokosai vonatkozásában is.

(2) E rendelet hatályba lépésével egyidejűleg a Somogy Megyei Közgyűlésnek a kitüntető díjak alapításáról és adományozásának rendjéről szóló 11/2017.(IV.28.) önkormányzati rendelet hatályát veszti, a korábban kiadott díjak változatlanul érvényesek.

15. §

Ez a rendelet 2023. február 15-én lép hatályba.

Dr. Sárhegyi Judit
jegyző

Biró Norbert
közgyűlés elnöke

1. melléklet a .../2023. (II.) önkormányzati rendelethez

1./ A **Pro Comitatu Somogy Díjhoz** adandó oklevél leírása:

A Somogy Vármegyei Közgyűlés
Pro Comitatu Somogy Díjat
adományoz

.....
részére

Somogy vármegye és polgárai
érdekében kifejtett kiemelkedő munkásságának elismeréseként.

Kaposvár,

.....
Somogy Vármegyei Közgyűlés elnöke

2./ A **Somogy Polgáraiért Díjhoz** adandó emlékplakett leírása:

Díszdobozban a vármegye címerével díszített plakett, hátoldalán feltüntetve a díj elnevezése.

A Somogy Polgáraiért Díjhoz adandó oklevél leírása:

Az oklevél zöld bársony borítóján aranyozott nyomással Somogy vármegye címere és a díj megnevezése szerepel. Az oklevél szövege:

A Somogy Vármegyei Közgyűlés
Somogy Polgáraiért Díjat
adományoz

.....
részére

Somogy polgárai érdekében végzett
munkájáért.

Kaposvár,

.....
Somogy Vármegyei Közgyűlés elnöke

3./ A **„Főjegyző Emeritus” Címhez** adandó oklevél leírása:

Az oklevél zöld bársony borítóján aranyozott nyomással Somogy vármegye címere és a díj megnevezése szerepel. Az oklevél szövege:

A Somogy Vármegyei Közgyűlés
„Főjegyző Emeritus” Címet
adományoz

.....
részére

a Somogy Vármegyei Önkormányzatnál

..... önkormányzati cikluson keresztül végzett

kiemelkedő jegyzői munkájáért.

Kaposvár,

.....
Somogy Vármegyei Közgyűlés elnöke

4./ Az **„Elnök Emeritus” és az „Alelnök Emeritus” Címhez** adandó oklevél leírása:

Az oklevél zöld bársony borítóján aranyozott nyomással Somogy vármegye címere és a díj megnevezése szerepel. Az oklevél szövege:

A Somogy Vármegyei Közgyűlés
„Elnök Emeritus” / „Alelnök Emeritus” Címet
adományoz

.....
részére

a Somogy Vármegyei Önkormányzat főállású elnökeként / főállású / társadalmi
megbízott alelnökeként

Somogy vármegyéért

végzett kiemelkedő munkájáért.

Kaposvár,

.....
Somogy Vármegyei Közgyűlés elnöke

5./ A **„Somogy Vármegye Örökös Közgyűlési Tagja” Címhez** adandó oklevél leírása:

Az oklevél zöld bársony borítóján aranyozott nyomással Somogy vármegye címere és a díj megnevezése szerepel. Az oklevél szövege:

A Somogy Vármegyei Közgyűlés
„Somogy Vármegye Örökös Közgyűlési Tagja” Címet
adományoz

.....
részére

a Somogy Vármegyei Önkormányzat Közgyűlésének tagjaként

Somogy vármegyéért

végzett kiemelkedő munkájáért.

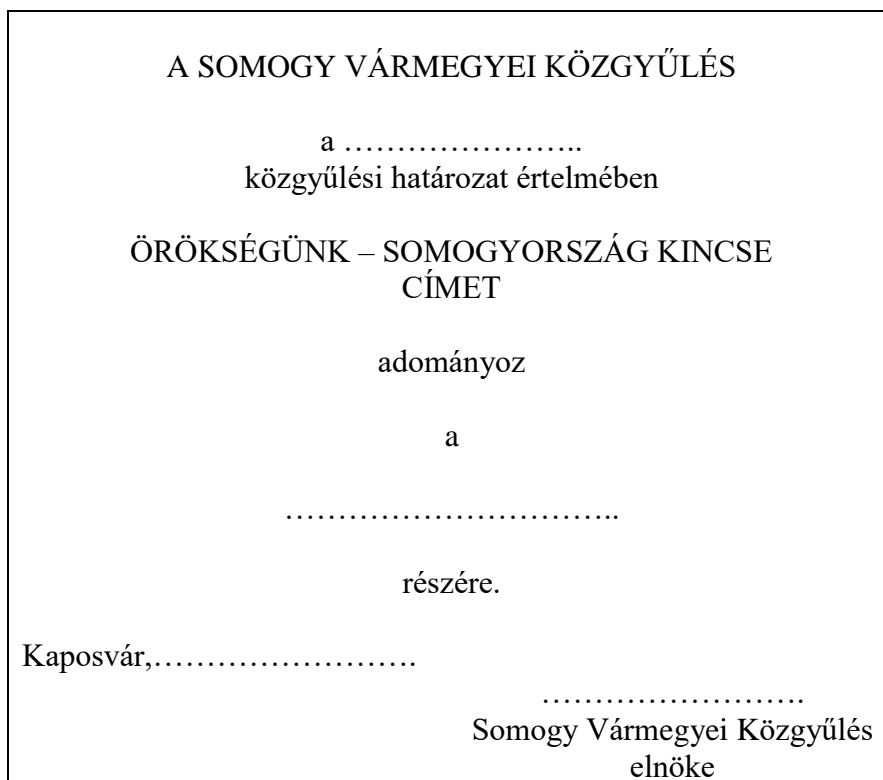
Kaposvár,

.....
Somogy Vármegyei Közgyűlés elnöke

1./ Az **Örökségünk – Somogyország Kincse Címhez** adandó Diploma leírása

A címhez járó Diploma zöld bársonnyal borított, keménytáblás, A/4-es méretű, amelyen aranyozott nyomással Somogy vármegye címere szerepel.

A Diploma szövege:



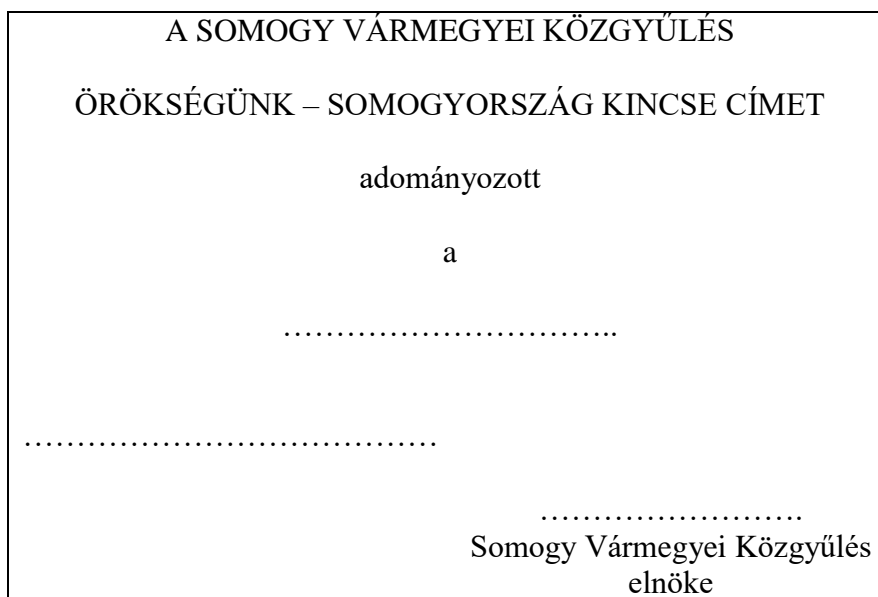
2./ Az Örökségünk – Somogyország Kincse Címhez adandó kisplasztika leírása:

12 cm átmérőjű, homorú bronz plakett, csiszolva, patinázva. A bronzplakett jelzése VGY szignóval ellátott, amely a készítője, Várhelyi György szobrászművész kézjegye.

A bronzplaketten Somogy vármegye stilizált térképe látható, benne a vármegye ősi címere, rajta körfeliratban az Örökségünk – Somogyország Kincse véset található.

A bronzplakett hátoldalán az adományozás évszáma található.

3./ Az Örökségünk – Somogyország Kincse Címhez elhelyezendő réztábla leírása:



A réztábla A/5 méretű.

4./ Az Örökségünk – Somogyország Kincse Címhez adandó aranyozott miniatűr grafika leírása:

A 23 karátos aranyfóliával bevont lemezre speciális technológiával az Örökségünk – Somogyország Kincse Címmel kitüntetett érték képe kerül nyomtatásra.

Somogy Vármegyei Önkormányzat Közgyűlésének

...../2023. (.....) önkormányzati rendelet-tervezete

a közgyűlési tagok, bizottsági elnökök, tagok és tanácsnokok tiszteletdíjáról, juttatásáról és költségtérítéséről

A Somogy Vármegyei Közgyűlés Magyarország helyi önkormányzatairól szóló 2011. évi CLXXXIX. törvény 143. § (4) bekezdés f) pontjában kapott felhatalmazás alapján az Alaptörvény 32. cikk (1) bekezdés a) pontjában biztosított jogkörében eljárva a 32. cikk (2) bekezdésében biztosított feladatkörében a következőket rendeli el:

A rendelet hatálya

1. §

A rendelet hatálya kiterjed a Somogy Vármegyei Közgyűlés tagjaira, tisztségviselőire (a hivatkozott jogszabályokban és a rendeletben foglalt eltérésekkel), a bizottságok elnökeire, tagjaira, a külső bizottsági tagokra.

A közgyűlési tagok és a bizottsági tagok tiszteletdíja

2. §

(1) A közgyűlés tagja havi bruttó 100.000,-Ft tiszteletdíjban (továbbiakban: alapdíj) részesül, amennyiben csak egy bizottság tagja, tiszteletdíja az alapdíjon felül 20.000,-Ft-tal növekszik.

(2) A bizottság elnökeinek, a tanácsnokoknak a tiszteletdíja - több tisztség, bizottsági tagság esetén is - az alapdíjon felül 50.000,-Ft-tal növekszik.

(3) Annak a közgyűlési tagnak, aki nem elnöke, de két bizottságnak is tagja, vagy alelnöke valamelyik bizottságnak, a tiszteletdíja az alapdíjon felül 40.000,-Ft-tal növekszik.

(4) A bizottságok nem közgyűlési tagjainak tiszteletdíja 40.000,-Ft.

(5) Ideiglenes bizottság létrehozása esetén az (1)-(4) bekezdések értelemszerűen alkalmazandók. A tiszteletdíj elszámolásánál azokat a hónapokat kell figyelembe venni, amely során az ideiglenes bizottság ellátja feladatát.

(6) A közgyűlés elnöke és alelnöke közgyűlési tagként tiszteletdíjat nem kaphatnak.

(7) A tiszteletdíj kifizetése havonta utólag történik a tárgyhót követő hó 05. napjáig.

(8) A Somogy Vármegyei Közgyűlés tagjainak és tisztségviselőinek, valamint a külső bizottsági tagoknak természetbeni juttatást nem állapít meg.

3. §

(1) A közgyűlési tag köteles a közgyűlés munkájában tevékenyen részt venni, a közgyűlés által adott megbízásoknak eleget tenni.

(2) Amennyiben a közgyűlési vagy bizottsági tag - előreláthatóan - nem tud részt venni a közgyűlés vagy a bizottság ülésén, ezt írásban vagy szóban köteles előzetesen bejelenteni lehetőleg az ülés időpontja előtt.

A közgyűlési tagok egyéb juttatása

4. §

A közgyűlés tagjának a vármegyei önkormányzat a testületi munkában való részvételhez a ciklus időtartamára személyes használatra notebookot vagy tabletet biztosíthat.

A közgyűlési tagok és a bizottsági tagok költségtérítése

5. §

A közgyűlés tagjának meg kell téríteni a képviselői tevékenységgel összefüggő, a közgyűlés elnöke által kiküldetési rendelvénnyel elrendelt utazás költségének megtérítését, amelyet azonban a közgyűlési tag megelőlegez.

A közgyűlés elnöke, alelnökei gépkocsi használata

6. §

A közgyűlés személyi használatú gépjárművet biztosít a közgyűlés elnökének és alelnökének, de kiküldetést nem fizet, azt a tisztségviselők a számukra megállapított költségtérítésből finanszírozzák.

Záró rendelkezések

7. §

A rendelet hatálybalépésével egyidejűleg hatályát veszti a Somogy Megyei Közgyűlésnek a közgyűlési tagok, bizottsági elnökök, tagok és tanácsnokok tiszteletdíjáról, juttatásáról, költségtérítéséről szóló 7/2017.(III.13.) önkormányzati rendelete.

8. §

Ez a rendelet 2023. február 15-én lép hatályba.

Dr. Sárhegyi Judit
jegyző

Biró Norbert
közgyűlés elnöke

Somogy Vármegyei Önkormányzat Közgyűlésének

...../2023. (.....) önkormányzati rendelet-tervezete

a Somogy Vármegyei Önkormányzati Hivatalban foglalkoztatottakat megillető juttatásokról és támogatásokról

A Somogy Vármegyei Közgyűlés a közszolgálati tisztviselőkről szóló 2011. évi CXCV. törvény 234. § (3) és (4) bekezdése, 236. § (4) bekezdés b) pontja, valamint 237. §-a felhatalmazása alapján, az Alaptörvény 32. cikk (1) bekezdés a) pontjában foglalt feladatkörében az alábbi rendeletet alkotja.

I. Fejezet
A rendelet hatálya

1. §

(1) A rendelet hatálya kiterjed

- a) a Somogy Vármegyei Önkormányzati Hivatalnál (továbbiakban: Hivatal) teljes és részmunkaidőben foglalkoztatott, közszolgálati jogviszonyban álló valamennyi köztisztviselőre, közszolgálati ügykezelőre,
 - b) a rendelet 4. §-ában foglaltak tekintetében a foglalkoztatási jogviszonyban álló elnökre, alelnökökre és közszolgálati munkavállalókra,
- (a továbbiakban: együttesen köztisztviselők).

(2) A részmunkaidőben és a határozott idejű közszolgálati jogviszonyban foglalkoztatott köztisztviselőket a juttatások (munka)idő-arányosan illetik meg.

II. Fejezet
Illetménykiegészítés, vezetői illetménypótlék

2. §

A köztisztviselő illetménykiegészítésre jogosult az alábbiak szerint:

- a) a felsőfokú iskolai végzettséggel rendelkező köztisztviselő alapilletménye 40%-ának megfelelő illetménykiegészítésre jogosult,
- b) az érettségi végzettségű köztisztviselő alapilletménye 20%-ának megfelelő illetménykiegészítésre jogosult.

3. §

(1) A vezető beosztású köztisztviselő illetménypótléokra jogosult, az osztályvezetői szintnek megfelelő vezetői megbízás esetén a pótlék az alapilletmény 10%-a.

(2) A Hivatal struktúrájában az irodavezetői kinevezés a közszolgálati tisztviselőkről szóló 2011. évi CXCV. törvény 236. § (5) bek. c) pontja szerint osztályvezetői szintnek megfelelő vezetői kinevezésnek minősül.

III. Fejezet
Juttatások és támogatások rendje

4. §

A köztisztviselők részére nyújtható juttatások és támogatások:

- a) szociális és kegyeleti támogatás,
- b) családalapítási támogatás,
- c) illetményelőleg,
- d) tanulmányi szerződés keretében nyújtott tanulmányi ösztöndíj, képzési, továbbképzési, nyelvtanulási támogatás,
- e) egészségügyi juttatás, éves egészségügyi szűrővizsgálatok, szemüveg (kontaktlencse) készítési hozzájárulás,
- f) köztisztviselői életpálya elismerése.

5. §

A 4. §-ban meghatározott juttatások és támogatások mértékét, feltételeit, az elbírálás és elszámolás rendjét, valamint a visszatérítés szabályait a jegyző az Egységes Közszolgálati Szabályzatban állapítja meg, a juttatásokra a közgyűlés az önkormányzat éves költségvetésében biztosít keretet.

IV. Fejezet
Záró rendelkezések

6. §

A rendelet hatályba lépésével egyidejűleg hatályát veszti a Somogy Megyei Közgyűlésnek a Somogy Megyei Önkormányzati Hivatalban foglalkoztatottakat megillető juttatásokról és támogatásokról szóló 3/2013.(II.22.) önkormányzati rendelete.

7. §

Ez a rendelet 2023. február 15-én lép hatályba.

Dr. Sárhegyi Judit
jegyző

Bíró Norbert
közgyűlés elnöke

Somogy Vármegyei Önkormányzat Közgyűlésének

...../2023. (.....) önkormányzati rendelet-tervezete

a Somogy Vármegyei Önkormányzat saját halottjává nyilvánításról

A Somogy Vármegyei Közgyűlés az Alaptörvény 32. cikk (1) bekezdés a) pontjában foglalt feladatkörében eljárva a következőket rendeli el:

1. §

(1) A Somogy Vármegyei Önkormányzat - ha ez a közvetlen hozzátartozók szándékával, illetve az elhunyt végakaratóval nem ellentétes - saját halottjává nyilváníthatja azt, aki elhalálozásakor:

- a) a Somogy Vármegyei Közgyűlés tagja,
- b) a Somogy Vármegyei Közgyűlés nem közgyűlési tag alelnöke,
- c) a Somogy Vármegyei Önkormányzati Hivatal jegyzője.

(2) A Somogy Vármegyei Önkormányzat - ha ez a közvetlen hozzátartozók szándékával, illetve az elhunyt végakaratóval nem ellentétes - saját halottjává nyilváníthatja azt, aki

- a) a Somogy Vármegyei Közgyűlésnek egykori tagja volt, valamint
- b) a Pro Comitatu Somogy Díj, valamint annak jogelődje birtokosa,
- c) kimagasló szakmai, emberi, hivatásbeli vagy közéleti érdemeire, teljesítményére tekintettel arra méltó, de nem tartozik a (2) bekezdés a), b) pontjai alá.

2. §

(1) A saját halottá nyilvánítást a vármegyei közgyűlés elnöke kezdeményezheti.

(2) A saját halottá nyilvánításról a közgyűlés elnöke előterjesztésére a közgyűlés dönt.

3. §

(1) Saját halottá nyilvánítás esetén az önkormányzat az elhunyt végakaratójának, illetve a hozzátartozók kívánságának figyelembevételével gondoskodik az elhunyt méltó búcsúztatásáról, eltemettetéséről.

(2) Amennyiben az elhunytat más szerv is saját halottjának tekinti, a költségek ezen szervekkel való egyeztetés alapján megosztásra kerülnek.

(3) A vármegyei önkormányzat saját halottja temetési költségeit az önkormányzat költségvetésében a közgyűlés kiadásai között elkülönítetten kezelt költségkeret biztosítja.

4. §

E rendelet hatálybalépésével egyidejűleg hatályát veszti a Somogy Megyei Közgyűlésnek a Somogy Megyei Önkormányzat saját halottjává nyilvánításról szóló 6/2017.(III.13.) önkormányzati rendelete.

5. §

Ez a rendelet 2023. február 15-én lép hatályba.

Dr. Sárhegyi Judit
jegyző

Biró Norbert
közgyűlés elnöke

Somogy Vármegyei Önkormányzat Közgyűlésének

...../2023. (.....) önkormányzati rendelet-tervezete

Somogy Vármegye Területrendezési Tervéről

A Somogy Vármegyei Közgyűlés az Alaptörvény 32. cikk (2) bekezdésében meghatározott eredeti jogalkotói hatáskörében, a területfejlesztésről és területrendezésről szóló 1996. évi XXI. törvény 12. § (1) bekezdés a) pontjában meghatározott feladatkörében eljárva a következőket rendeli el:

I. Fejezet

ÁLTALÁNOS RENDELKEZÉSEK

1. A rendelet célja és hatálya

1. §

(1) A rendelet célja, hogy meghatározza Somogy vármegye egyes térségei terület-felhasználásának feltételeit, a műszaki infrastrukturális hálózatok és egyedi építmények összehangolt térbeli rendjét, tekintettel a fenntartható fejlődésre, valamint a területi, táji, természeti, ökológiai és kulturális adottságok, értékek megőrzésére, illetve az erőforrások védelmére.

(2) A rendelet hatálya Somogy vármegye - A Balaton Kiemelt Üdülőkörzethez tartozó településeken kívüli - az 1. melléklet 1/1. mellékletében felsorolt települések közigazgatási területére terjed ki a 2. § 1. és a 8. §, valamint a 3/12. melléklet kivételével. A 2. § 1., a 8. § és 3/12. mellékletben foglalt előírások az 1/2. mellékletben felsorolt Somogy vármegyei települések - Balaton Kiemelt Üdülőkörzethez tartozó településeket is magába foglaló - közigazgatási területére terjednek ki.

2. Értelmező rendelkezések

2. §

E rendelet alkalmazásában

- a) Naperómű létesítés céljából korlátozottan igénybe vehető terület övezete: Egyedileg meghatározott vármegyei területrendezési övezet, amelybe azok az értékes és be nem épített területek ökológiai hálózat magterület övezete, ökológiai folyosó övezete, kiváló termőhelyi adottságú szántó övezete, erdők övezete (meglévő, Országos Erdőállomány Adattári Erdő), világörökségi várományos területek tényleges területe, nagyvízi meder terület övezete tartoznak, ahol naperómű park kijelölését kerülni kell.
- b) Vízerózióval veszélyeztetett terület övezete: Egyedileg meghatározott vármegyei területrendezési övezet, amelybe a talaj és domborzati viszonyok okozta jelentős talajpusztulással jellemezhető területek tartoznak.

II. Fejezet

A VÁRMEGYE TERÜLETRENDEZÉSI TERVE, FŐ TARTALMI ELEMEK

3. §

- (1) A vármegyei területrendezési terv a vármegye szerkezeti tervét, a vármegye térségi övezeteit és az ezekre vonatkozó szabályokat foglalja magába.
- (2) Somogy vármegye szerkezeti tervét a 2. melléklet tartalmazza.
- (3) Somogy vármegye térségi övezeteit a 3. melléklet tartalmazza az alábbiak szerint:
- a) 3/1. melléklet: Ökológiai hálózat magterületének övezete, Ökológiai hálózat ökológiai folyosójának övezete, Ökológiai hálózat pufferterületének övezete
 - b) 3/2. melléklet: Kiváló termőhelyi adottságú szántók övezete, Jó termőhelyi adottságú szántók övezete
 - c) 3/3. melléklet: Erdők övezete, Erdőtelepítésre javasolt terület övezete
 - d) 3/4. melléklet: Tájképvédelmi terület övezete
 - e) 3/5. melléklet: Világörökségi és világörökségi várományos területek övezete által érintett települések
 - f) 3/6. melléklet: vízminőség-védelmi terület övezete
 - g) 3/7. melléklet: Nagyvízi meder övezete
 - h) 3/8. melléklet: Honvédelmi és katonai célú terület övezete által érintett települések
 - i) 3/9. melléklet: Ásványi nyersanyagvagyon övezete által érintett települések
 - j) 3/10. melléklet: Rendszeresen belvízjárta terület övezete
 - k) 3/11. melléklet: Földtani veszélyforrás terület övezete által érintett települések
 - l) 3/12. melléklet: Naperómű létesítés céljából korlátozottan igénybe vehető terület övezete
 - m) 3/13. melléklet: Vízérózióval veszélyeztetett terület övezete

III. Fejezet

A VÁRMEGYE TÉRSÉGI SZERKEZETI TERVE

3. Térségi területfelhasználási kategóriák

4. §

- (1) Vármegyei területfelhasználási kategóriák a következők:
- 1. területi korlát nélkül ábrázolt térségek:
 - a) erdőgazdálkodási térség,
 - b) mezőgazdasági térség,
 - c) vízgazdálkodási térség,
 - d) települési térség,
 - 2. legalább 5 ha nagyságú sajátos területfelhasználású térség.
- (2) A térségi területfelhasználási kategóriákra vonatkozó szabályokat a 2018. évi CXXXIX. törvény állapítja meg.

4. Országos és térségi műszaki infrastruktúra hálózatok és a műszaki infrastruktúra egyedi építményei

5. §

- (1) Az országos és térségi közlekedési hálózatok és egyedi építmények térbeli rendjét a 2. melléklet, a térbeli rend szempontjából meghatározó településeket az 1/3. melléklet tartalmazza.

(2) Az energetikai hálózatok és egyedi építmények térbeli rendjét a 2. melléklet, a térbeli rend szempontjából meghatározó települések felsorolását az 1/4. melléklet tartalmazza.

(3) A vízi létesítmények rendjét a 2. melléklet, a térbeli rend szempontjából meghatározó települések felsorolását az 1/5. melléklet tartalmazza.

(4) A hulladékgazdálkodási létesítmények térbeli rendjét a 2. melléklet, a térbeli rend szempontjából meghatározó települések felsorolását az 1/6. melléklet tartalmazza.

(5) Az országos és térségi műszaki infrastruktúra hálózatokra és műszaki infrastruktúra egyedi építményekre vonatkozó szabályokat a 2018. évi CXXXIX. törvény állapítja meg.

IV. Fejezet *SOMOGY VÁRMEGYE TÉRSÉGI ÖVEZETEI*

5. Somogy vármegye területrendezési tervében alkalmazott térségi övezetek

6. §

(1) Országos övezetek:

- a) ökológiai hálózat magterületének övezete,
- b) ökológiai hálózat ökológiai folyosójának övezete,
- c) ökológiai hálózat puffterületének övezete,
- d) kiváló termőhelyi adottságú szántók övezete,
- e) jó termőhelyi adottságú szántók övezete,
- f) erdők övezete,
- g) erdőtelepítésre javasolt terület övezete,
- h) tájképvédelmi terület övezete,
- i) világörökségi és világörökségi várományos területek övezete,
- j) vízminőség-védelmi terület övezete,
- k) nagyvízi meder övezete,
- l) honvédelmi és katonai célú terület övezete.

(2) Vármegyei övezetek:

- a) ásványi nyersanyagvagyron övezete,
- b) rendszeresen belvízjárta terület övezete,
- c) földtani veszélyforrás terület övezete.

(3) Egyedileg meghatározott vármegyei övezetek:

- a) naperőmű létesítés céljából korlátozottan igénybe vehető terület övezete,
- b) vízerózióval veszélyeztetett terület övezete

(4) Az országos és a vármegyei övezetekre vonatkozó szabályokat a 2018. évi CXXXIX. törvény és a 9/2019. (VI. 14.) MvM rendelet állapítja meg.

6. Vízminőség védelmi terület övezete

7. §

(1) A vízminőség-védelmi terület övezetében a területrendezési tervek készítésének és alkalmazásának kiegészítő szabályozásáról szóló 9/2019. (VI. 14.) MvM rendeletben foglaltakon túl a (2)-(4) bekezdésben foglalt előírásokat kell alkalmazni.

(2) A vízminőség-védelmi terület övezetében a tisztított szennyvizek kivezetéséről a gazdasági és műszaki szempontok mérlegelésével gondoskodni kell.

(3) Az övezet területére kívülről - regionális szennyvízgyűjtő- és tisztító rendszerre szennyvízcsatorna-hálózaton történő csatlakozás kivételével - a szennyvíz bevezetése tilos.

(4) Az övezet által érintett települések településrendezési eszközeiben rendelkezni kell felszín alatti vizek, üzemelő és tartalék ivóvízbázisok, gyógyforrások védelme érdekében a potenciálisan vízszennyező építmény létesítés korlátozására vonatkozó szabályokról.

7. Naperómű létesítés céljából korlátozottan igénybe vehető terület övezete

8. §

(1) Az övezet területén háztartási méretű kiserőművek kivételével naperómű nem létesíthető.

(2) Az övezet területén elhelyezkedő épület saját energiaellátására szolgáló napelem elsődlegesen tetőn telepíthető.

(3) Az övezetet a településrendezési eszközben a fogalom-meghatározásban felsorolt övezetek - ökológiai hálózat magterület övezete, ökológiai folyosó övezete, kiváló termőhelyi adottságú szántó övezete, erdők övezete (meglévő, Országos Erdőállomány Adattári Erdő), világörökségi és világörökségi várományos területek tényleges területe, nagyvízi meder terület övezete - figyelembevételével kell lehatárolni.

8. Vízerózióval veszélyeztetett terület övezete

9. §

(1) Az övezetbe tartozó települések veszélyeztetett területein olyan területfelhasználást kell előírni a településrendezési eszközben, amely a vízerózió mértékét csökkenti.

(2) A vízerózióval érintett területeken lévő erdőket erdőterület területfelhasználási egységbe kell sorolni a településrendezési eszközben.

V. Fejezet **ZÁRÓ RENDELKEZÉSEK**

10. §

(1) E rendelet hatálybalépésével egyidejűleg a Somogy Megyei Közgyűlés Elnökének a Somogy Megye Területrendezési Tervéről szóló 6/2020.(III.16.) önkormányzati rendelete hatályát veszti.

(2) A vármegyei területrendezési tervet legalább 7 évente felül kell vizsgálni.

11. §

Ez a rendelet 2023. február 15-én lép hatályba.

Dr. Sárhegyi Judit
jegyző

Biró Norbert
közgyűlés elnöke

1/1. melléklet

Somogy Vármegye Területrendezési Tervének hatálya alá tartozó települések /a Balaton Kiemelt Üdülőkörzet településein kívül¹

1.		46.	Hetes
2.	Babócsa	47.	Homokszentgyörgy
3.	Bakháza	48.	Hosszúvíz
4.	Barcs	49.	Igal
5.	Bárdudvarnok	50.	Iharos
6.	Baté	51.	Iharosberény
7.	Bedegkér	52.	Inke
8.	Bélavár	53.	Istvándi
9.	Beleg	54.	Jákó
10.	Berzence	55.	Juta
11.	Bodrog	56.	KADARKÚT
12.	Bolhás	57.	Kálmánca
13.	Bolhó	58.	Kánya
14.	Bonnya	59.	Kaposfő
15.	Böhönye	60.	Kaposgyarmat
16.	Bószénfa	61.	Kaposhomok
17.	Büssü	62.	Kaposkeresztúr
18.	Csákány	63.	Kaposmérő
19.	Cserénfa	64.	Kaposszerdahely
20.	Csokonyavisonta	65.	Kaposújlak
21.	Csoma	66.	KAPOSVÁR
22.	Csombárd	67.	Kára
23.	Csököly	68.	Kastélyosdombó
24.	CSURGÓ	69.	Kaszó
25.	Csurgónagymarton	70.	Kazsok
26.	Darány	71.	Kelevíz
27.	Drávagárdony	72.	Kercseliget
28.	Drávatamási	73.	Kisasszond
29.	Ecseny	74.	Kisbajom
30.	Edde	75.	Kisbárapáti
31.	Felsőmocsolád	76.	Kisgyalán
32.	Fiad	77.	Kiskorpád
33.	Fonó	78.	Komlósd
34.	Gadács	79.	Kőkút
35.	Gadány	80.	Kutas
36.	Gálosfa	81.	Lábod
37.	Gige	82.	Lad
38.	Gölle	83.	Lakócsa
39.	Görgeteg	84.	Libickozma
40.	Gyékényes	85.	Magyaratád
41.	Hajmás	86.	Magyaregres
42.	Háromfa	87.	Mernye
43.	Hedrehely	88.	Mesztegnő
44.	Hencse	89.	Mezőcsokonya
45.	Heresznye	90.	Mike

¹ Balaton Kiemelt Üdülőkörzet településein kívüli Somogy vármegyei települések

91.	Miklósi	136.	Somogyfajsz
92.	Mosdós	137.	Somogygeszti
93.	Nágocs	138.	Somogyjád
94.	NAGYATÁD	139.	Somogysárd
95.	NAGYBAJOM	140.	Somogysimonyi
96.	Nagyberki	141.	Somogyszil
97.	Nagykorpád	142.	Somogyszob
98.	Nagyszakácsi	143.	Somogyudvarhely
99.	Nemesdéd	144.	Somogyvámos
100.	Nemeskisfalud	145.	Somogyzsitfa
101.	Nemesvid	146.	Szabadi
102.	Orci	147.	Szabás
103.	Osztopán	148.	Szenna
104.	Órtilos	149.	Szenta
105.	Ötvöskónyi	150.	Szentbalázs
106.	Pálmajor	151.	Szentborbás
107.	Pamuk	152.	Szentgáloskér
108.	Patalom	153.	Szenyér
109.	Patca	154.	Szilvásszentmárton
110.	Patosfa	155.	Szorosad
111.	Péterhida	156.	Szőkedencs
112.	Pogányszentpéter	157.	Szulok
113.	Polány	158.	Tapsony
114.	Porrog	159.	Tarany
115.	Porrogszentkirály	160.	Taszár
116.	Porrogszentpál	161.	Tengőd
117.	Potony	162.	Tótújfalu
118.	Pusztakovácsi	163.	Törökkoppány
119.	Ráksi	164.	Újvárfalva
120.	Rinyabesenyő	165.	Varászló
121.	Rinyakovácsi	166.	Várda
122.	Rinyaszentkirály	167.	Vése
123.	Rinyaújlak	168.	Visnye
124.	Rinyaújnép	169.	Vízvár
125.	Sántos	170.	Zákány
126.	Segesd	171.	Zákányfalu
127.	Simonfa	172.	Zics
128.	Somodor	173.	Zimány
129.	Somogyacsa	174.	Zselickisfalud
130.	Somogyaracs	175.	Zselickislak
131.	Somogyaszaló	176.	Zselicszentpál
132.	Somogybükkösd		
133.	Somogycsicsó		
134.	Somogydöröcske		
135.	Somogyegres		

1/2. melléklet

*Somogy Vármegye Területrendezési Tervének hatálya alá tartozó települések a Naperőmű-
létesítés céljából korlátozottan igénybe vehető terület egyedileg meghatározott övezet
tekintetében*²

- | | |
|------------------------|----------------------|
| 1. Ádánd | 46. Csurgónagymarton |
| 2. Alsóbogát | 47. Darány |
| 3. Andocs | 48. Drávagárdony |
| 4. Babócsa | 49. Drávatamási |
| 5. Bábonymegyer | 50. Ecseny |
| 6. Bakháza | 51. Edde |
| 7. Balatonberény | 52. Felsőmocsolád |
| 8. Balatonboglár | 53. Fiad |
| 9. Balatonendréd | 54. Fonó |
| 10. Balatonfenyves | 55. Fonyód |
| 11. Balatonföldvár | 56. Főnyed |
| 12. Balatonkeresztúr | 57. Gadács |
| 13. Balatonlelle | 58. Gadány |
| 14. Balatonmáriafürdő | 59. Gálosfa |
| 15. Balatonőszöd | 60. Gamás |
| 16. Balatonszabadi | 61. Gige |
| 17. Balatonszárszó | 62. Gölle |
| 18. Balatonszemes | 63. Görgeteg |
| 19. Balatonszentgyörgy | 64. Gyékényes |
| 20. Balatonújlak | 65. Gyugy |
| 21. Balatonvilágos | 66. Hács |
| 22. Bálványos | 67. Hajmás |
| 23. Barcs | 68. Háromfa |
| 24. Bárdudvarnok | 69. Hedrehely |
| 25. Baté | 70. Hencse |
| 26. Bedegkér | 71. Heresznye |
| 27. Bélavár | 72. Hetes |
| 28. Beleg | 73. Hollád |
| 29. Berzence | 74. Homokszentgyörgy |
| 30. Bodrog | 75. Hosszúvíz |
| 31. Bolhás | 76. Igal |
| 32. Bolhó | 77. Iharos |
| 33. Bonnya | 78. Iharosberény |
| 34. Böhönye | 79. Inke |
| 35. Bószénfa | 80. Istváandi |
| 36. Buzsák | 81. Jákó |
| 37. Büssü | 82. Juta |
| 38. Csákány | 83. Kadarkút |
| 39. Cserénfa | 84. Kálmánca |
| 40. Csokonyavisonta | 85. Kánya |
| 41. Csoma | 86. Kapoly |
| 42. Csombárd | 87. Kaposfő |
| 43. Csököly | 88. Kaposgyarmat |
| 44. Csömend | 89. Kaposhomok |
| 45. Csurgó | 90. Kaposkeresztúr |

² Somogy vármegye összes települése a Balaton Kiemelt Üdülőkörzet Somogy vármegyei településeit is beleértve

91. Kaposmérő
92. Kaposújlak
93. Kaposvár
94. Kaposszerdahely
95. Kára
96. Karád
97. Kastélyosdombó
98. Kaszó
99. Kazsok
100. Kelevíz
101. Kercesliget
102. Kereki
103. Kéthely
104. Kisasszond
105. Kisbajom
106. Kisbárapáti
107. Kisberény
108. Kisgyalán
109. Kiskorpád
110. Komlósd
111. Kőkút
112. Kőröshegy
113. Kötcse
114. Kutas
115. Lábod
116. Lad
117. Lakócsa
118. Látrány
119. Lengyeltóti
120. Libickozma
121. Lulla
122. Magyaratád
123. Magyaregres
124. Marcali
125. Mernye
126. Mesztegnyő
127. Mezőcsokonya
128. Mike
129. Miklósi
130. Mosdós
131. Nágocs
132. Nagyatád
133. Nagybajom
134. Nagyberény
135. Nagyberki
136. Nagycsepely
137. Nagykorpad
138. Nagyszakácsi
139. Nemesdéd
140. Nemeskisfalud
141. Nemesvid
142. Nikla
143. Nyim
144. Orci
145. Ordacsehi
146. Osztopán
147. Öreglak
148. Őrtilos
149. Ötvöskónyi
150. Pálmajor
151. Pamuk
152. Patalom
153. Patca
154. Patosfa
155. Péterhida
156. Pogányszentpéter
157. Polány
158. Porrog
159. Porrogszentkirály
160. Porrogszentpál
161. Potony
162. Pusztakovácsi
163. Pusztaszemes
164. Ráksi
165. Rinyabesenyő
166. Rinyakovácsi
167. Rinyaszentkirály
168. Rinyaújlak
169. Rinyaújnép
170. Ságvár
171. Sántos
172. Sávoly
173. Segesd
174. Sérsekszőlős
175. Simonfa
176. Siófok
177. Siójut
178. Som
179. Somodor
180. Somogyacsa

181.	Somogyaracs	226.	Tikos
182.	Somogyaszaló	227.	Torvaj
183.	Somogybabod	228.	Tótújfalu
184.	Somogybükkös	229.	Törökkoppány
185.	Somogyesicsó	230.	Újvárfalva
186.	Somogydöröcske	231.	Varászló
187.	Somogyegres	232.	Várda
188.	Somogyfajsz	233.	Vése
189.	Somogygeszti	234.	Visnye
190.	Somogyjád	235.	Visz
191.	Somogymeggyes	236.	Vízvár
192.	Somogysámson	237.	Vörs
193.	Somogysárd	238.	Zákány
194.	Somogysimonyi	239.	Zákányfalu
195.	Somogyszentpál	240.	Zala
196.	Somogyszil	241.	Zamárdi
197.	Somogyszob	242.	Zics
198.	Somogytúr	243.	Zimány
199.	Somogyudvarhely	244.	Zselickisfalud
200.	Somogyvámos	245.	Zselickislak
201.	Somogyvár	246.	Zselicszentpál
202.	Somogyzsitfa		
203.	Szabadi		
204.	Szabás		
205.	Szántód		
206.	Szegeerdő		
207.	Szena		
208.	Szenta		
209.	Szentbalázs		
210.	Szentborbás		
211.	Szentgáloskér		
212.	Szenyér		
213.	Szilvásszentmárton		
214.	Szólád		
215.	Szorosad		
216.	Szőkedencs		
217.	Szőlősgyörök		
218.	Szulok		
219.	Tab		
220.	Tapsony		
221.	Tarany		
222.	Táska		
223.	Taszár		
224.	Teleki		
225.	Tengőd		

Országos és térségi közlekedési hálózatok és egyedi építmények

A közúthálózat Somogy vármegyét érintő elemei³

Gyorsforgalmi utak

Meglévő szakaszok

- M7 (Budapest – Székesfehérvár – Siófok – Balatonszentgyörgy) – (Nagykanizsa – Letenye – (Horvátország))
- M9 (Nagyecenk (M85) – Szombathely – Vasvár – Rábahídvég (M80) – Vasvár (M80) – Zalaegerszeg – Nagykanizsa) – Kaposvár – (Dombóvár – Szekszárd – Dusnok – Szeged (M5))

Tervezett szakaszok

- M60 (Pécs – Szigetvár) – Barcs – (Horvátország)
- M9 (Nagyecenk (M85) – Szombathely – Vasvár – Rábahídvég (M80) – Vasvár (M80) – Zalaegerszeg – Nagykanizsa) – Kaposvár – (Dombóvár – Szekszárd – Dusnok – Szeged (M5))

Kiemelt szolgáltatást nyújtó főutak

Meglévő szakasz

- R67 (Somogytúr) – Kaposvár (M9)

Főutak

Meglévő szakaszok

6. sz. (Budapest – Dunaújváros – Szekszárd – Pécs) – Barcs – (Horvátország)
7. sz. (Budapest – Székesfehérvár – Siófok) – (Nagykanizsa – Letenye – (Horvátország))
61. sz. (Dunaföldvár (6. sz. főút) – Dombóvár) – Kaposvár – (Nagykanizsa (7. sz. főút))
66. sz. (Pécs (6. sz. főút) – Sásd) – Kaposvár (61. sz. főút)
67. sz. (Szigetvár (6. sz. főút)) – Kaposvár
68. sz. Barcs (6. sz. főút) – Nagyatád – (Balatonberény (7. sz. főút))
681. sz. Nagyatád (68. sz. főút) – Berzence – (Horvátország)

Tervezett szakaszok

- n.a. (Sávoly (M7) – Marcali – Somogyvár – Gamás) – Törökkoppány – (Nagykónyi (61. sz. főút))
- n.a. Darány (6. sz. főút) – (Sellye – Harkány – Siklós – Villány – Udvar térsége (56. sz. főút))
- n.a. Iharosberény térsége (61. sz. főút) – Gyékényes térsége – (Horvátország)

Főúti településselkerülő szakaszok

61. sz. Iharosberény elkerülő
67. sz. Kaposvár elkerülő
68. sz. Lábod elkerülő
68. sz. Mesztegyő – Kelevíz – (Marcali [Bize]) elkerülő
68. sz. Böhönye elkerülő
- n.a. Nagyatád elkerülő

Térségi szerepű összekötő utak

Meglévő szakaszok

³ A térség e mellékletben a település közigazgatási területét és annak 10 kilométeres környezetét jelenti

6505.sz. (Szántód) – Somogyacsa – Igal – Kaposvár
6505.sz. Somogyfajsz – Osztopán – Somogyjád – Mernye – Igal – (Kocsola (61. sz. főút))
6507.sz. Somogyfajsz – Osztopán – Somogyjád – Mernye – Igal – (Kocsola (61. sz. főút))
6511.sz. (Som (65. sz. főút)) – Tengőd – (Tab – Kapoly)
6513.sz. Somogyfajsz – Osztopán – Somogyjád – Mernye – Igal – (Kocsola (61. sz. főút))
6607.sz. Somogysárd [Sörnyepusztá] – Kiskorpád – Kadarkút – Lad – Barcs (6. sz. főút)
6607.sz. Lad – (Szigetvár)
6616.sz. Nagyatád – Kadarkút – Kaposfő (M9) – Kaposmérő (M9) – Hetes
6617.sz. Somogysárd [Sörnyepusztá] – Kiskorpád – Kadarkút – Lad – Barcs (6. sz. főút)
6618.sz. Somogysárd [Sörnyepusztá] – Kiskorpád – Kadarkút – Lad – Barcs (6. sz. főút)
6621.sz. Szentbalázs – Hajmás – Gálosfa – (Bükkösd)
6623.sz. Somogysárd [Sörnyepusztá] – Kiskorpád – Kadarkút – Lad – Barcs (6. sz. főút)
6623.sz. Lad – (Szigetvár)
6701.sz. (Fonyód (7. sz. főút)/Balatonboglár (7. sz. főút) – Lengyeltóti) – Osztopán – Somogyjád – Juta – Kaposvár
6701.sz. Somogyfajsz – Osztopán – Somogyjád – Mernye – Igal – (Kocsola (61. sz. főút))
6702.sz. Somogysárd [Sörnyepusztá] – Kiskorpád – Kadarkút – Lad – Barcs (6. sz. főút)
6703.sz. (Csömend) – Libickozma – Somogyfajsz – Somogysárd [Sörnyepusztá] – Juta
6712.sz. Somogyfajsz – Osztopán – Somogyjád – Mernye – Igal – (Kocsola (61. sz. főút))
6801.sz. Barcs – Vízvár – Berzence – Csurgó
6803.sz. (Balatonszentgyörgy (76. sz. főút)) – Somogyzsitfa [Szőcsénypusztá] – Nemesvid – Varásló – Inke
6805.sz. (Balatonszentgyörgy (76. sz. főút)) – Somogyzsitfa [Szőcsénypusztá] – Nemesvid – Varásló – Inke
6805.sz. (Galambok – Zalakomárom) – Nemesvid – Somogyzsitfa [Szőcsénypusztá] – (Marcali)
6816.sz. (Balatonszentgyörgy (76. sz. főút)) – Somogyzsitfa [Szőcsénypusztá] – Nemesvid – Varásló – Inke
6817.sz. (Balatonszentgyörgy (76. sz. főút)) – Somogyzsitfa [Szőcsénypusztá] – Nemesvid – Varásló – Inke
67128.sz.(Csömend) – Libickozma – Somogyfajsz – Somogysárd [Sörnyepusztá] – Juta

Tervezett szakaszok

n.a. Iharosberény – (Sand – Galambok (7. sz. főút))
n.a. (Szántód) – Somogyacsa – Igal – Kaposvár
n.a. Szentbalázs – Hajmás – Gálosfa – (Bükkösd)
n.a. Somogysárd [Sörnyepusztá] – Kiskorpád – Kadarkút – Lad – Barcs (6. sz. főút)
n.a. (Fonyód (7. sz. főút)/Balatonboglár (7. sz. főút) – Lengyeltóti) – Osztopán – Somogyjád – Juta – Kaposvár
n.a. Nagyatád – Kadarkút – Kaposfő (M9) – Kaposmérő (M9) – Hetes
n.a. Barcs – Vízvár – Berzence – Csurgó
n.a. (Csömend) – Libickozma – Somogyfajsz – [Sörnyepusztá] – Juta
n.a. (Balatonszentgyörgy (76. sz. főút)) – Somogyzsitfa [Szőcsénypusztá] – Nemesvid – Varásló – Inke
n.a. Babócsa – (Horvátország)
n.a. Somogyfajsz – Osztopán – Somogyjád – Mernye – Igal – (Kocsola (61. sz. főút))

Mellékutak

Meglévő szakaszok

5809.sz. Kastélyosdombó – (Kétújfalu)

5825.sz. Lakócsa – Szentborbás – (Drávafok)
6503.sz. Baté – Büssü – Igal
6505.sz. Igal – Ráksi
6509.sz. (Iregszemcse) – Tengőd – Kánya – (Tab)
6512.sz. Nagyberki – Kercesliget – (Jágónak)
6516.sz. Szorosad – Zics – (Kapoly)
6518.sz. Kisgyalán – Gölldé – (Nak)
6522.sz. Nágocs – (Andocs)
6523.sz. Nágocs – Zics
6607.sz. Lad – Hedrehely
6616.sz. Lábod
6618.sz. Nagybjom – Jákó – Gige
6619.sz. Nagybjom – Kutas – Lábod
6621.sz. Bószénfa – Hajmás – Kaposgyarmat – Cserénfa – Sántos
6622.sz. Ötvöskónyi – Beleg – Kutas
6701.sz. Osztopán
6703.sz. Mezőcsokonya
6703.sz. Pusztakovácsi – Somogyfajsz
6704.sz. Pusztakovácsi – (Öreglak)
6705.sz. Mezőcsokonya – Somogysárd
6706.sz. Hetes – Osztopán
6709.sz. Kaposvár [Kaposfüred] – Juta
6802.sz. Csokonyavisonta – Babócsa
6803.sz. Szenyér – Somogyzsitva
6804.sz. (Nagykanizsa) – Zákányfalu – Gyékényes
6807.sz. Babócsa – Háromfa – Nagyatád
6808.sz. Gyékényes – Porrogszentkirály
6812.sz. Somogyzsitfa – Csákány – Szókedencs
6813.sz. Porrogszentkirály – Somogybükkösd – (Surd)
6814.sz. Nagyatád – Somogyszob – Segesd
6816.sz. Vése – Nemesdéd
6817.sz. Váraszló – (Miháld)
6819.sz. Csurgó
6819.sz. Berzence
6821.sz. Nagyatád – Nagyatád (68. sz. főút)
58161.sz. Drávatamási – Kastélyosdombó
58162.sz. Drávagárdony – Kastélyosdombó
58163.sz. Tótújfalu – Potony
58341.sz. Darány
65106.sz. Kaposkeresztúr – Baté
65107.sz. Kaposhomok – Taszár
65108.sz. Taszár

65109.sz. Mernye [Mernyeszentmiklós] – Felsőmocsolád
65112.sz. Kaposvár [Toponár] – Orci – Zimány
65113.sz. Patalom – Magyaratád
65114.sz. Fiad – Kisbárapáti
65115.sz. Nágocs
65117.sz. Gadács – Somogyszil
65119.sz. Somogydöröcske
65121.sz. Somogyacsa
65125.sz. Somogyegres – Bedegkér [Kér]
65128.sz. Ecseny – Felsőmocsolád
65129.sz. Kisbárapáti
65131.sz. Somodor – Mernye
65136.sz. Bonnya
65142.sz. Bedegkér – Kánya
65143.sz. Somogyaszaló [Antalmajor]
65144.sz. Gölle [Inámpusza]
65146.sz. Kaposvár [Kaposfüred] (R67)
65304.sz. Kaposvár [Répápusza]
65308.sz. Mernye
65317.sz. Bonnya – Kisbárapáti
65318.sz. Kisbárapáti
65321.sz. Baté
66141.sz. Kaposvár – Szenna – Szilvásszentmárton
66142.sz. Kaposújlak
66143.sz. Lábod – Rinyabesenyő
66144.sz. Kisbajom – Beleg
66145.sz. Segesd [Felsőbogátpusza]
66147.sz. Zselickislak – Zselicszentpál
66151.sz. Hencse – Hedrehely – Visnye
66152.sz. Bárdudvarnok
66154.sz. Rinyakovácsi
66157.sz. Kaposgyarmat
66158.sz. Hajmás
66159.sz. Gálosfa
66161.sz. Szulok – Kálmánca [Lajosháza]
66162.sz. Patca
66163.sz. Kisasszond – Kaposfő
66164.sz. Kőkút – Hencse
66165.sz. Böhönye – Segesd [Lászlómajor]
66166.sz. Hedrehely – Kőkút [Alsótapazd]
66168.sz. Bárdudvarnok [Bánya]
66169.sz. Barcs [Középrigóc]

66334.sz.	Jákó
66345.sz.	Kaposvár (61. sz. főút)
66346.sz.	Kaposvár – Sántos
67105.sz.	Magyaregres – Kaposvár (R67)
67106.sz.	Polány – Mernye [Mernyeszentmiklós]
67109.sz.	Edde – Somogyjád
67112.sz.	Somogyvámos – (Somogyvár)
67117.sz.	Újvárfalva [Nadalos] – Somogysárd
67126.sz.	Várda
67127.sz.	Pamuk
67128.sz.	Libickozma
67130.sz.	Mesztegnő – Hosszúvíz – (Marcali)
67132.sz.	Pálmajor – Nagybjom
67302.sz.	Böhönye
67303.sz.	Kaposvár [Kaposfüred]
67311.sz.	Somogyjád
68103.sz.	Rinyaújlak – Csokonyavisonta
68104.sz.	Tarany – Nagyatád
68105.sz.	Somogyszob – Bolhás
68106.sz.	Nemeskisfalud
68108.sz.	Gadány – Kelevíz
68109.sz.	Komlósd – Péterhida
68112.sz.	Csurgónagymarton – Csurgó
68113.sz.	Somogyicsó – Iharos
68115.sz.	Somogyaracs – Csokonyavisonta
68116.sz.	Rinyaújnép – Háromfa
68118.sz.	Órtilos – Zákányfalú
68125.sz.	Rinyaszentkirály – Görgeteg
68127.sz.	Csurgó – Szentá
68128.sz.	Bakháza – Háromfa
68129.sz.	Somogybükkösd – Porrogszentpál
68130.sz.	Rinyaújnép
68301.sz.	Barcs
68309.sz.	Babócsa
68311.sz.	Vizvár
68312.sz.	Bélavár
68313.sz.	Somogyudvarhely
68314.sz.	Berzence
68315.sz.	Csurgó
68317.sz.	Zákány
n.a.	Nagyatád (681. sz. főút) – Nagyatád (68. sz. főút)
n.a.	Lábod (68. sz. főút) – Lábod (68. sz. főút)

- n.a. Kaposvár (61. sz. főút) – Kaposvár (67. sz. főút)
- n.a. Böhönye
- n.a. Mesztegnyő – Kelevíz – (Marcali)
- n.a. Mernye [Mernyeszentmiklós]
- n.a. Mernye
- n.a. Kaposvár [Kaposfüred] – Somogyaszaló

Tervezett szakaszok

- n.a. Gyékényes – (Horvátország)
- n.a. Porrogszentpál – Somogybükkösd – (Nemespátró)
- n.a. Somogyicsó – Szentá
- n.a. Inke – Kaszó [Darvaspuszta]
- n.a. Bolhás – Somogyszob
- n.a. Háromfa – Tarany
- n.a. Rinyaújnép – Rinyaújlak
- n.a. Háromfa – Vízvár
- n.a. Nemesdéd – Tapsony
- n.a. Kelevíz – Hosszúvíz
- n.a. Bodrog – Somogyjád
- n.a. Polány – Somogygeszti
- n.a. Edde – Somogyvámos
- n.a. Ecseny – Mernye
- n.a. Gadács – Somogydöröcske
- n.a. Törökkoppány – Bedegkér
- n.a. Zics – Somogyegres – Kánya
- n.a. Patalom – Büssü
- n.a. Zimány – Kisgyalán
- n.a. Somogyaszaló [Antalmajor] – Somodor
- n.a. Várda – Magyaregres
- n.a. Jákó – Kiskorpád
- n.a. Babócsa – Péterhida
- n.a. Kálmánca – (Kisdobsza)
- n.a. Kálmánca [Lajosháza] – (Merenye)
- n.a. Visnye – (Vásárosbéc)
- n.a. Gige – Bárdudvarnok [Szendpuszta]
- n.a. Kaposkeresztúr – (Gödre)
- n.a. Bakháza – Rinyaújnép
- n.a. Csököly – Kisbajom
- n.a. Gadány – Somogyzitfa [Szócsénypuszta]
- n.a. Homokszentgyörgy – Csokonyavisonta
- n.a. Csurgónagymarton
- n.a. Kiskorpád – Kisasszond

- n.a. Bárdudvarnok [Lipótfá]
- n.a. Patca – Szilvásszentmárton
- n.a. Újvárfalva – Somogysárd
- n.a. Rinyabesenyő – Homokszentgyörgy
- n.a. Rinyaszentkirály – Nagyatád
- n.a. Kaposvár (67. sz. főút) – Kaposvár (67. sz. főút)
- n.a. Nagyatád – Nagyatád (681. sz. főút)
- n.a. Csököly – Mike
- n.a. Iharosberény – Kaszó – Somogyszob
- n.a. Nemesvid – Csákány
- n.a. Csököly – Rinyakovácsi
- n.a. Kadarkút – Hedrehely
- n.a. Zselickislak – Kaposvár [Töröcske]
- n.a. Iharosberény
- n.a. Nagyatád (681. sz. főút) – Nagyatád (68. sz. főút)
- n.a. Lábod (68. sz. főút) – Lábod (68. sz. főút)
- n.a. Kaposvár (61. sz. főút) – Kaposvár (67. sz. főút)
- n.a. Böhönye
- n.a. Mernye [Mernyeszentmiklós]
- n.a. Mernye
- n.a. Kaposvár [Kaposfüred] – Somogyaszaló
- n.a. Mesztegnyő – Nagybjajom

A vasúthálózat Somogy vármegyét érintő elemei

Nagysebességű vasútvonal

Tervezett szakasz

- n.a. (Horvátország) – Gyékényes térsége – (Budapest [XI. kerület, Kelenföld] – Budapest [Budapest Liszt Ferenc Nemzetközi Repülőtér] – Záhony térsége – (Ukrajna))

Egyéb országos törzshálózati vasúti pályák

Meglévő szakaszok

- 41. sz. (Dombóvár) – Gyékényes – (Horvátország)

- 60. sz. (Murakeresztúr) – Gyékényes

Országos vasúti mellékvonalak

Meglévő szakaszok

- 35. sz. Kaposvár – (Siófok)
- 36. sz. Kaposvár – (Fonyód)
- 37. sz. (Balatonmáriafürdő) – Somogyszob
- 38. sz. Nagyatád – Somogyszob
- 60. sz. Gyékényes – Barcs – (Szentlőrinc)
- 62. sz. Barcs [Középrigóc] – (Villány)

Repülőterek Somogy vármegyében

Közös felhasználású katonai és polgári repülőtérré fejleszthető repülőterek

Meglévő

Taszár

Térségi repülőterek

Meglévő

Kaposújlak – Juta

Országos és térségi kerékpárút-hálózat Somogy vármegyét érintő elemek⁴

Országos kerékpárút-vonal

Meglévő és tervezett szakaszok

- 7.A (Balatonakarattya – Siófok – Keszthely – Sármellék – Zalakaros – Nagykanizsa) – Kaszó – Nagyatád – Berzence – (Horvátország)
- 9.A (Kölked – Sátorhely – Majs – Lippó – Kislippó – Magyarbóly – Villány – Villánykövesd – Palkonya – Újpetre – Vokány – Nagytótfalu – Kisharsány – Siklós – Matty – Kisszentmárton – Vejtí – Piskó – Zaláta – Drávasztára – Felsőszentmárton) – Szentborbás – Tótújfalu – Potony – Drávagárdony – Drávatamási – Barcs – Péterhida – Babócsa – Bolhó – Heresznye – Vízvár – Somogyudvarhely – Berzence – Gyékényes – Zákány – Órtilos – (Murakeresztúr – Molnári – Letenye – Bázakerettye – Tormafölde – Szécsisziget – Lenti – Rédics – Resznek – Nemesnép – Szentgyörgyvölgy – Velemér – Magyarszombatfa – Bajánsenye – Óriszentpéter – Szalafő – Apátistvánfalva – Magyarlak – Rábagyarmat – Rátót – Csákánydoroszló – Pinkamindszent – Szentpéterfa – Pornóapáti – Felsőcsatár – Narda – Bucsú – Bozsok – Velem – Kőszeg – Horvátzsidány – Csepreg – Szakony – Zsira – Sopronhorpács – Egyházaskölyk – Lövé – Rőjtökmuzsaj – Nagylózs – Fertőhomok – Fertőd – Sarród – Jánossomorja – Várbalog – Hegyeshalom – (Ausztria))
72. (Balatonföldvár – Kőröshegy) – (Tamási – Hőgyész – Bonyhád – Mecseknádasd – Pécsvárad – Pécs – Újpetre)
73. (Fonyód – Buzsák – Somogyvár) – Kaposvár – Szenna – (Almamellék – Abaliget – Orfű – Pécs)
74. Nagyatád – Segesd – Nagybajom – Kaposmérő – Kaposvár – Taszár – (Dombóvár – Kurd – Hőgyész)

Térségi kerékpárút-vonalak⁵

Meglévő és tervezett szakaszok

Berzence – Csurgó – Porrogszentkirály – Somogybükkösd – (Nemespátró)

- n.a. Porrogszentkirály – Gyékényes
- n.a. (Sand) – Iharosberény – Csurgó
- n.a. (Galambok) – Nemesvid – (Öreglak)
- n.a. Nemesvid – Nemesdéd
- n.a. (Miháld) – Nemesdéd – Böhönye
- n.a. (Balatonkeresztúr – Marcali) – Böhönye
- n.a. Barcs – Istvándi – (Szigetvár)
- n.a. Nagyatád – Kadarkút
- n.a. Kaposvár – Simonfa – Böszénfa
- n.a. (Kapoly – Andocs) – Igal – Kaposvár
- n.a. Polány – Mernye – Ráksi

⁴ A település e mellékletben a település közigazgatási területét és annak 25 kilométeres környezetét jelenti

⁵ A Térségi kerékpárút-vonalak a részletes műszaki tervezés során kapnak számozást (n.a = nincs adat).

- n.a. Nagyatád – Háromfa – Babócsa
- n.a. Kaposfő – Bárdudvarnok – Kadarkút – Barcs
- n.a. Órtilos – (Horvátország)
- n.a. (Somogyvár) – Polány – Kisbárapáti – Somogyacsa – Törökkoppány – (Nagykónyi)
- n.a. Kaposvár – Hajmás – Bószénfa – (Szigetvár)
- n.a. (Galambok) – Varásló – Kaszó
- n.a. Kánya – Bedegkér – Törökkoppány
- n.a. Nagyatád – Lábod – Barcs
- n.a. Bárdudvarnok – Szenna

Vízi közlekedés Somogy vármegyét érintő szakaszai

Nemzetközi és országos vízi utak

<i>A vízi út neve</i>	<i>A szakasz (fkm–fkm)</i>	<i>A vízi út osztálya</i>
Dráva	198–70	II.

Térségi kikötők

Meglévő

- Barcs
- Szentborbás

Tervezett

- Drávatamási

Kompátkelőhelyek

Meglévő

- Szentborbás – (Horvátország)
- Órtilos – (Horvátország)

Tervezett

- Vízvár – (Horvátország)

Térségi logisztikai központok

Meglévő

- Barcs

Tervezett

- Taszár

Országos és térségi energetikai hálózatok és egyedi építmények**Erőművek**

5-50 MW közötti névleges teljesítőképességű erőművek

Meglévő

Engedélyes neve	Telephelye	Erőmű teljesítménye (MW)
Magyar Cukorgyártó és Forgalmazó Zrt.	7400 Kaposvár, Pécsi út 10-14.	7,35
Electraplan Kft.	7570 Barcs, 0489/34, 0489/35, 0489/36 hrsz.	14,3

Tervezett

Engedélyes neve	Telephelye	Erőmű teljesítménye (MW)
Dunántúli Megújuló Energia Szolgáltató Zrt.	7400 Kaposvár 0293/1, 0293/4 hrsz.	49,28
Dunántúli Megújuló Energia Szolgáltató Zrt.	7400 Kaposvár 0285/14, 0315/4, 0307/1 hrsz.	49,28
KBE Energiatermelő Kft.	7400 Kaposvár 5374/32 hrsz.	10,4

Villamosenergia-átviteli hálózat távvezetékek elemei

400 kV-os átviteli hálózati távvezetékek

Meglévő szakaszok

Ágazati szám	Hálózatszakasz
19.	(Felsőpáhok) – Kaposvár
33.	(Paks) – Kaposvár

Tervezett szakasz

n.a. (Bogád) – Kaposvár

Átvitelt befolyásoló 132 kV-os főelosztó hálózat

Meglévő szakasz

Ágazati szám	Hálózatszakasz
110. 111.	Kaposvár [Toponár]

Térségi ellátást biztosító 132 kV-os elosztó-hálózati távvezetékek

Meglévő szakaszok

n.a.	(Szigetvár) – Barcs
n.a.	Kaposvár – Nagyatád – Csurgó – (Nagykanizsa)
n.a.	Csurgó – Berzence

- n.a. Nagyatád
- n.a. Kaposvár – Kaposkeresztúr – (Pécs)
- n.a. Kaposvár – Bőszénfa – (Szigetvár)
- n.a. Kaposvár [MÁV]
- n.a. Kaposvár – Magyaratád – (Tamási)
- n.a. Kaposvár – Magyaratád – (Siófok)
- n.a. Nágocs – Kára

Tervezett szakaszok

- n.a. Nagyatád – Böhönye
- n.a. Kaposvár [Kelet]
- n.a. (Marcali) – Somogyzsitfa – Csákány – (Nagykanizsa)ü

Nemzetközi és hazai szénhidrogén szállítóvezeték elemei

Földgáz-szállítóvezeték

Meglévő szakaszok

Ágazati szám Vezetékszakasz

- 600. (Lengyeltóti – Marcali) – (Zalacomár – Nagykanizsa)
- 601. (Lengyeltóti) – Somogyjád – Kaposvár [Toponár]
- 601–01. Kaposvár
- 602. Babócsa – Nagyatád – Iharosberény – (Nagykanizsa)
- 602–01. Bolhás – Berzence
- 602–02. Iharosberény

Tervezett szakasz

Déli Áramlat: ((Szerbia) – Hercegszántó – Szigetvár térsége) – (Tornyiszentmiklós – (Szlovénia))

Földgáz-elosztóvezeték

Meglévő szakaszok

- n.a. Babócsa – Bolhó
- n.a. Babócsa – Csokonyavisonta
- n.a. Babócsa – Komlósd – Barcs
- n.a. Berzence – Csurgó
- n.a. Csombárd – Bodrog
- n.a. Háromfa – Rinyaújnép
- n.a. Kaposvár [Kelet]
- n.a. Kaposvár [Kelet] – Sántos – Szentbalázs – Cserénfa
- n.a. Kaposvár [Kelet] – Taszár – Baté – Mosdós – Nagyberki – Szabadi
- n.a. Kaposvár [Nyugat]
- n.a. Kaposvár [Nyugat] – Juta – Hetes – Csombárd – Mezőcsokonya – Somogysárd – Pálmajor – Nagybajom
- n.a. Kaposvár [Nyugat] – Kaposújlak

- n.a. Kaposvár [Nyugat] – Kaposújlak – Juta – Kaposmérő – Kaposfő
- n.a. Kaposvár [Nyugat] – Kaposszerdahely – Szenna
- n.a. Kaposszerdahely – Kaposmérő – Bárdudvarnok – Kadarkút
- n.a. Kaposvár [Dél] – Zselickislak – Zselicszentpál – Simonfa – Bószénfa
- n.a. (Marcali) – Kelevíz – Mesztegnyő
- n.a. Mernye – Szentgáloskér – Ráksi – Igal
- n.a. Mosdós – Fonó – Kisgyalán – Büssü – Kazsok – Somogyszil
- n.a. Nagyatád – Lábod
- n.a. Nagyatád – Ötvöskónyi – Segesd – Böhönye
- n.a. Nagyatád – Tarany – Somogyudvarhely – Bélavár – Vízvár
- n.a. Ötvöskónyi – Beleg – Kutas – Kisbajom
- n.a. Ötvöskónyi – Somogyszob
- n.a. Somogyjád – Alsóbogát – Somogyeszi – Mernye – Szentgáloskér – Somodor – Magyaratád
- n.a. Somogyjád – Osztopán – Edde
- n.a. Somogyjád – Várda – Magyareregcs – Somogyaszaló
- n.a. Taszár – Kaposhomok
- n.a. Taszár – Orci – Zimány

[Nemzetközi és hazai kőolaj szállítóvezeték](#)

Meglévő szakasz

Adria (Százhalombatta) – (Káloz) – Kára – Kutas – Berzence - (Horvátország) (ADRIA)

Országos és térségi jelentőségű vízi létesítmények

1 millió m³-t meghaladó térfogatú vízkár-elhárítási célú tározás és fejlesztési lehetőségei

Attala–Inámi-halastórendszer 10
Attala–Inámi-halastórendszer 11
Attala–Inámi-halastórendszer 12
Attala–Inámi-halastórendszer 13
Deseda-tározó 1
Deseda-tározó 2
Garicsi-kavicsbányató
Garicsi-kavicsbányató
Hamuházi-halastó
Hársasberki-halastó 1
Hársasberki-halastó 2
Kaposvár – Kaposújlak
Mesztegyői-halastórendszer 1
Mesztegyői-halastórendszer 10
Mesztegyői-halastórendszer 11
Mesztegyői-halastórendszer 12
Mesztegyői-halastórendszer 13
Mesztegyői-halastórendszer 2
Mesztegyői-halastórendszer 3
Mesztegyői-halastórendszer 4
Mesztegyői-halastórendszer 5
Mesztegyői-halastórendszer 6
Mesztegyői-halastórendszer 7
Mesztegyői-halastórendszer 8
Mesztegyői-halastórendszer 9
Nagybaráti-halastó 1
Nagybaráti-halastó 4
Nagybaráti-halastó 5
Nagybaráti-halastó 6
Simongáti 11 halastó, 35 teleltető 1
Simongáti 11 halastó, 35 teleltető 10
Simongáti 11 halastó, 35 teleltető 11
Simongáti 11 halastó, 35 teleltető 12
Simongáti 11 halastó, 35 teleltető 13
Simongáti 11 halastó, 35 teleltető 14
Simongáti 11 halastó, 35 teleltető 15
Simongáti 11 halastó, 35 teleltető 16
Simongáti 11 halastó, 35 teleltető 17
Simongáti 11 halastó, 35 teleltető 2
Simongáti 11 halastó, 35 teleltető 3
Simongáti 11 halastó, 35 teleltető 4
Simongáti 11 halastó, 35 teleltető 5
Simongáti 11 halastó, 35 teleltető 6
Simongáti 11 halastó, 35 teleltető 7
Simongáti 11 halastó, 35 teleltető 8
Simongáti 11 halastó, 35 teleltető 9
Varászlói-halastó-csoport II.
Varászlói-halastó-csoport III.

Varáslói-halastó-csoport IV.a
Varáslói-halastó-csoport IV.b
Varáslói-halastó-csoport IV.c
Varáslói-halastó-csoport IX.
Varáslói-halastó-csoport VI.
Varáslói-halastó-csoport VII.
Varáslói-halastó-csoport VIII.
Varáslói-halastó-csoport XI.
Varáslói-halastó-csoport XII.

[Elsőrendű árvízvédelmi fővédvonal](#)

Meglévő szakasz

Dráva mente (Tótújfalu-Szentborbás)

Kaposvár

Országos és térségi hulladékgazdálkodási létesítmények

Térségi hulladékkezelő

Meglévő

Barcs

Kaposvár

2. melléklet a .../2023. (II.) önkormányzati rendelethez

Somogy vármegye szerkezeti terve - lsd. honlapon

3/1. melléklet

Ökológiai hálózat magterületének övezete, ökológiai hálózat ökológiai folyosójának övezete és ökológiai hálózat pufferterületének övezete - lsd. honlapon

3/2. melléklet

Kiváló termőhelyi adottságú szántók és jó termőhelyi adottságú szántók övezete - lsd. honlapon

3/3. melléklet

Erdők övezete, erdőtelepítésre javasolt terület övezete - lsd. honlapon

3/4. melléklet

Tájképvédelmi terület övezete - lsd. honlapon

3/5. melléklet

Világörökségi és világörökségi várományos területek övezete által érintett települések - lsd. honlapon

3/6. melléklet

Vízminőség-védelmi terület övezete - lsd. honlapon

3/7. melléklet

Nagyvízi meder övezete - lsd. honlapon

3/8. melléklet

Honvédelmi és katonai célú terület övezete által érintett települések - lsd. honlapon

3/9. melléklet

Ásványi nyersanyagvagyon övezete által érintett települések - lsd. honlapon

3/10. melléklet

Rendszeresen belvízjárta terület övezete - lsd. honlapon

3/11. melléklet

Földtani veszélyforrás terület övezete által érintett települések - lsd. honlapon

3/12. melléklet

Naperőmű létesítés céljából korlátozottan igénybe vehető terület övezete - lsd. honlapon

3/13. melléklet

Vízérózióval veszélyeztetett terület övezete - lsd. honlapon

FÜGGELÉK

Igazoló számítás

Megnevezés	Somogy vármegye területrendezési terve, 2019 (ha)	OTrT (Trtv, 2018. évi CXXXIX. tv.), Somogy vármegyei rész (ha)	OTrT (Trtv.) és SMTrT közötti százalékos megfelelés
Erdőgazdálkodási térség	213284,76	222331,76	95,93
Mezőgazdasági térség	166660,80	161549,97	103,16
Vízgazdálkodási térség	5246,38	4444,14	118,05
Települési térség	31565,28	30646,26	103

Térségi területfelhasználási területi mérleg

Területi hatály	Település	Település közigazgatási területe (ha)	Erdőgazdálkodási térség (ha)	Mezőgazdasági térség (ha)	Sajátos területfelhasználású térség (ha)	Települési térség (ha)	Vízgazdálkodási térség (ha)
BKÜ	Ádánd	2951,31	-	-	-	-	-
Somogy vármegye TrT	Alsóbogát	1200,97	727,16	347,90	-	100,75	25,15
BKÜ	Andocs	4326,75	-	-	-	-	-
Somogy vármegye TrT	Babócsa	3099,10	1110,46	1643,20	-	246,27	99,16
BKÜ	Bábonymegyer	2192,59	-	-	-	-	-
Somogy vármegye TrT	Bakháza	592,05	486,36	45,01	-	58,68	2,00
BKÜ	Balatonberény	2609,24	-	-	-	-	-
BKÜ	Balatonboglár	3203,96	-	-	-	-	-
BKÜ	Balatonendréd	4000,90	-	-	-	-	-
BKÜ	Balatonfenyves	5193,20	-	-	-	-	-
BKÜ	Balatonföldvár	1532,30	-	-	-	-	-
BKÜ	Balatonkeresztúr	2105,78	-	-	-	-	-
BKÜ	Balatonlelle	4322,86	-	-	-	-	-
BKÜ	Balatonmáriafürdő	2676,52	-	-	-	-	-
BKÜ	Balatonőszöd	1508,17	-	-	-	-	-
BKÜ	Balatonszabadi	4134,13	-	-	-	-	-
BKÜ	Balatonszárszó	3013,01	-	-	-	-	-
BKÜ	Balatonszemes	3602,30	-	-	-	-	-
BKÜ	Balatonszentgyörgy	2368,26	-	-	-	-	-
BKÜ	Balatonújlak	1081,31	-	-	-	-	-
BKÜ	Balatonvilágos	2920,77	-	-	-	-	-
BKÜ	Bálványos	2368,42	-	-	-	-	-
Somogy vármegye TrT	Barcs	12291,63	6849,48	3820,52	39,57	1220,50	361,55
Somogy vármegye TrT	Bárdudvarnok	4856,21	1939,13	2353,75	46,02	425,02	92,29
Somogy vármegye TrT	Baté	1028,30	52,96	872,98	-	91,24	11,11
Somogy vármegye TrT	Bedegkér	2600,29	362,65	2002,83	-	220,63	14,18

Területi hatály	Település	Település közigazgatási területe (ha)	Erdőgazdál- kodási térség (ha)	Mezőgaz- dasági térség (ha)	Sajátos terület- felhasználású térség (ha)	Települési térség (ha)	Vízgazdálko- dási térség (ha)
Somogy vármegye TrT	Bélavár	2278,14	1275,78	856,22	-	64,97	81,18
Somogy vármegye TrT	Beleg	1799,16	430,89	1256,08	-	106,63	5,57
Somogy vármegye TrT	Berzence	5376,24	2617,40	2209,97	128,43	366,08	54,37
Somogy vármegye TrT	Bodrog	1478,29	886,16	438,43	9,64	125,53	18,53
Somogy vármegye TrT	Bolhás	3142,69	2140,66	763,89	-	145,66	92,48
Somogy vármegye TrT	Bolhó	2507,38	570,66	1704,60	-	152,48	79,63
Somogy vármegye TrT	Bonnya	1461,69	353,50	904,21	-	174,14	29,83
Somogy vármegye TrT	Böhönye	6414,30	2969,14	2959,07	-	397,40	88,70
Somogy vármegye TrT	Bószénfa	4293,58	3214,04	923,94	25,80	116,90	12,90
BKÜ	Buzsák	5968,42	-	-	-	-	-
Somogy vármegye TrT	Büssü	1719,14	163,11	1388,45	-	158,83	8,76
Somogy vármegye TrT	Csákány	1608,27	695,38	740,92	-	169,91	2,05
Somogy vármegye TrT	Cserénfa	1775,00	1324,57	387,18	24,59	35,80	2,86
Somogy vármegye TrT	Csokonyavisonta	8129,41	5954,55	1629,82	-	430,35	114,69
Somogy vármegye TrT	Csoma	842,48	92,04	643,28	-	97,45	9,72
Somogy vármegye TrT	Csombárd	898,58	200,81	619,48	-	73,58	4,70
Somogy vármegye TrT	Csököly	2984,90	1441,20	1217,24	-	322,62	3,84
BKÜ	Csömend	866,41	-	-	-	-	-
Somogy vármegye TrT	Csurgó	5941,63	2746,32	2531,63	7,48	610,83	45,36
Somogy vármegye TrT	Csurgónagymarton	1481,80	937,14	461,13	-	58,38	25,15
Somogy vármegye TrT	Darány	2810,25	1943,82	667,47	-	184,29	14,67
Somogy vármegye TrT	Drávagárdony	626,78	113,10	465,53	-	26,94	21,21
Somogy vármegye TrT	Drávatamási	845,22	534,48	194,50	-	73,13	43,12
Somogy vármegye TrT	Ecseny	1291,68	292,71	739,39	-	257,78	1,81
Somogy vármegye TrT	Edde	850,50	649,48	95,12	-	102,81	3,08
Somogy vármegye TrT	Felsőmocsolád	1650,35	311,62	1200,97	-	136,46	1,31
Somogy vármegye TrT	Fiad	1491,29	873,57	570,31	-	45,74	1,67
Somogy vármegye TrT	Fonó	1061,15	141,45	797,61	-	98,37	23,71
BKÜ	Fonyód	5354,52	-	-	-	-	-
BKÜ	Főnyed	573,37	-	-	-	-	-
Somogy vármegye TrT	Gadács	386,03	41,37	319,11	-	25,18	0,37

Területi hatály	Település	Település közigazgatási területe (ha)	Erdőgazdál- kodási térség (ha)	Mezőgaz- dasági térség (ha)	Sajátos terület- felhasználású térség (ha)	Települési térség (ha)	Vízgazdálko- dási térség (ha)
Somogy vármegye TrT	Gadány	1969,61	1564,28	293,33	-	110,39	1,61
Somogy vármegye TrT	Gálosfa	1974,86	942,35	842,65	23,01	104,07	62,77
BKÜ	Gamás	4285,67	-	-	-	-	-
Somogy vármegye TrT	Gige	1319,20	967,60	239,64	-	111,43	0,53
Somogy vármegye TrT	Gölle	4468,63	81,77	3966,88	-	284,34	135,64
Somogy vármegye TrT	Görgeteg	3349,86	2833,41	300,57	11,10	187,57	17,21
Somogy vármegye TrT	Gyékényes	3375,99	1080,19	1624,18	70,26	355,21	246,15
BKÜ	Gyugy	1530,90	-	-	-	-	-
BKÜ	Hács	2126,48	-	-	-	-	-
Somogy vármegye TrT	Hajmás	1111,69	612,14	444,31	5,32	45,86	4,06
Somogy vármegye TrT	Háromfa	4214,14	2066,98	1855,73	-	230,07	61,37
Somogy vármegye TrT	Hedrehely	2550,98	1387,28	659,53	353,28	144,95	5,95
Somogy vármegye TrT	Hencse	710,56	422,67	164,47	24,62	94,73	4,07
Somogy vármegye TrT	Heresznye	989,67	237,31	652,34	-	69,65	30,36
Somogy vármegye TrT	Hetes	2662,77	700,74	1753,44	7,62	174,84	26,12
BKÜ	Hollád	820,36	-	-	-	-	-
Somogy vármegye TrT	Homokszentgyörgy	4963,37	3626,43	1121,32	-	167,25	48,38
Somogy vármegye TrT	Hosszúvíz	709,71	492,33	171,71	12,81	30,57	2,29
Somogy vármegye TrT	Igal	3606,12	593,94	2647,91	5,73	347,32	11,23
Somogy vármegye TrT	Iharos	2267,84	1514,74	585,74	-	155,45	11,92
Somogy vármegye TrT	Iharosberény	4965,97	2853,13	1842,48	-	245,76	24,60
Somogy vármegye TrT	Inke	5175,90	3528,86	1163,02	58,67	391,52	33,84
Somogy vármegye TrT	Istvándi	3029,93	2325,72	510,15	-	192,84	1,23
Somogy vármegye TrT	Jákó	1668,62	715,75	827,58	-	124,01	1,28
Somogy vármegye TrT	Juta	1923,25	185,96	1448,64	95,78	186,13	6,73
Somogy vármegye TrT	Kadarkút	3973,25	2563,77	831,56	-	529,14	48,77
Somogy vármegye TrT	Kálmánca	4885,50	3544,92	1064,91	11,82	206,39	57,46
Somogy vármegye TrT	Kánya	1452,18	128,22	1156,79	-	160,50	6,67
BKÜ	Kapoly	2236,54	-	-	-	-	-
Somogy vármegye TrT	Kaposfő	2726,09	1485,43	963,29	-	264,62	12,74
Somogy vármegye TrT	Kaposgyarmat	1107,40	882,58	193,31	-	25,48	6,03

Területi hatály	Település	Település közigazgatási területe (ha)	Erdőgazdál- kodási térség (ha)	Mezőgaz- dasági térség (ha)	Sajátos terület- felhasználású térség (ha)	Települési térség (ha)	Vízgazdálko- dási térség (ha)
Somogy vármegye TrT	Kaposhomok	1148,03	633,97	466,23	-	46,83	1,00
Somogy vármegye TrT	Kaposkeresztúr	1980,03	844,67	1014,58	29,07	89,32	2,39
Somogy vármegye TrT	Kaposmérő	1397,69	157,44	1046,36	-	186,46	7,44
Somogy vármegye TrT	Kaposújlak	893,17	208,37	518,27	13,29	124,10	29,14
Somogy vármegye TrT	Kaposvár	11359,59	1485,45	5716,70	321,03	3577,95	258,46
Somogy vármegye TrT	Kaposszerdahely	884,73	374,28	387,73	-	111,27	11,45
Somogy vármegye TrT	Kára	536,95	135,56	370,01	-	30,38	1,01
BKÜ	Karád	5237,53	-	-	-	-	-
Somogy vármegye TrT	Kastélyosdombó	1308,19	763,02	475,24	-	66,57	3,37
Somogy vármegye TrT	Kaszó	2247,54	2137,19	49,63	-	57,53	3,19
Somogy vármegye TrT	Kazsok	1071,07	38,73	958,01	-	73,05	1,27
Somogy vármegye TrT	Kelevíz	490,71	194,16	221,33	-	74,14	1,07
Somogy vármegye TrT	Kercseliget	1946,32	712,71	1132,89	-	94,52	6,20
BKÜ	Kereki	1442,50	-	-	-	-	-
BKÜ	Kéthely	4906,05	-	-	-	-	-
Somogy vármegye TrT	Kisasszond	784,34	513,63	190,97	-	79,36	0,39
Somogy vármegye TrT	Kisbajom	1366,89	706,70	528,22	-	128,87	3,11
Somogy vármegye TrT	Kisbárapáti	2870,93	1395,50	1303,06	-	163,81	8,56
BKÜ	Kisberény	746,21	-	-	-	-	-
Somogy vármegye TrT	Kisgyalán	940,68	15,25	746,08	16,82	102,94	59,59
Somogy vármegye TrT	Kiskorpád	1694,91	642,78	864,00	-	171,43	16,70
Somogy vármegye TrT	Komlósd	746,12	469,08	205,73	-	69,91	1,40
Somogy vármegye TrT	Kőkút	2022,77	1629,86	306,13	-	81,53	5,26
BKÜ	Kőröshegy	2138,62	-	-	-	-	-
BKÜ	Kötcese	1953,80	-	-	-	-	-
Somogy vármegye TrT	Kutas	3654,73	1376,32	1971,89	8,61	273,99	23,93
Somogy vármegye TrT	Lábod	6650,95	5372,51	860,14	-	270,15	148,16
Somogy vármegye TrT	Lad	2234,54	1442,98	585,74	-	201,51	4,31
Somogy vármegye TrT	Lakócsa	2532,04	1259,06	1151,28	-	116,74	4,96
BKÜ	Látrány	2230,30	-	-	-	-	-
BKÜ	Lengyeltóti	3957,26	-	-	-	-	-
Somogy vármegye TrT	Libickozma	2296,90	2033,66	226,60	-	28,57	8,06

Területi hatály	Település	Település közigazgatási területe (ha)	Erdőgazdál- kodási térség (ha)	Mezőgaz- dasági térség (ha)	Sajátos terület- felhasználású térség (ha)	Települési térség (ha)	Vízgazdálko- dási térség (ha)
BKÜ	Lulla	1039,23	-	-	-	-	-
Somogy vármegye TrT	Magyaratád	1881,73	86,63	1590,50	-	202,83	1,78
Somogy vármegye TrT	Magyaregres	1439,92	413,27	878,01	-	95,82	52,82
BKÜ	Marcali	10440,44	-	-	-	-	-
Somogy vármegye TrT	Mernye	2592,46	1073,51	1222,62	17,16	259,63	19,54
Somogy vármegye TrT	Mesztegyő	4469,08	3081,16	994,38	-	276,17	117,37
Somogy vármegye TrT	Mezőcsokonya	3077,47	1962,40	854,97	-	233,05	27,05
Somogy vármegye TrT	Mike	3240,51	2545,97	469,89	-	149,43	75,21
Somogy vármegye TrT	Miklósi	1046,97	183,86	799,33	-	62,16	1,62
Somogy vármegye TrT	Mosdós	1695,35	488,20	1056,14	-	145,78	5,23
Somogy vármegye TrT	Nágocs	2225,49	465,14	1596,82	-	154,58	8,96
Somogy vármegye TrT	Nagyatád	7059,99	3403,70	2480,38	5,94	1049,21	120,77
Somogy vármegye TrT	Nagybajom	10807,96	7922,69	2177,82	85,35	553,98	68,12
BKÜ	Nagyberény	2313,73	-	-	-	-	-
Somogy vármegye TrT	Nagyberki	2173,75	646,91	1262,14	-	200,03	64,67
BKÜ	Nagycsepely	1979,80	-	-	-	-	-
Somogy vármegye TrT	Nagykorpad	3342,23	2332,93	832,54	-	171,87	4,89
Somogy vármegye TrT	Nagyszakácsi	2137,26	877,46	1045,56	-	210,66	3,58
Somogy vármegye TrT	Nemesdéd	2659,69	1570,93	928,09	-	158,65	2,03
Somogy vármegye TrT	Nemeskisfalud	282,35	54,87	201,30	-	26,00	0,18
Somogy vármegye TrT	Nemesvid	1837,31	727,59	906,93	-	198,17	4,61
BKÜ	Nikla	2334,83	-	-	-	-	-
BKÜ	Nyim	975,66	-	-	-	-	-
Somogy vármegye TrT	Orci	996,99	110,96	764,72	32,38	76,03	12,89
BKÜ	Ordacsehi	2256,04	-	-	-	-	-
Somogy vármegye TrT	Osztopán	2282,37	1530,62	522,39	-	198,21	31,14
BKÜ	Öreglak	2071,52	-	-	-	-	-
Somogy vármegye TrT	Örtilos	2112,36	1144,23	805,97	-	108,37	53,79
Somogy vármegye TrT	Ötvöskónyi	2771,11	794,04	1799,35	-	152,75	24,97
Somogy vármegye TrT	Pálmajor	623,55	310,64	239,30	-	71,56	2,04
Somogy vármegye TrT	Pamuk	1195,95	794,44	319,95	-	71,56	9,99
Somogy vármegye TrT	Patalom	668,23	97,80	512,08	-	57,21	1,14

Területi hatály	Település	Település közigazgatási területe (ha)	Erdőgazdál- kodási térség (ha)	Mezőgaz- dasági térség (ha)	Sajátos terület- felhasználási térség (ha)	Települési térség (ha)	Vízgazdálko- dási térség (ha)
Somogy vármegye TrT	Patca	495,94	310,09	159,95	-	24,88	1,02
Somogy vármegye TrT	Patosfa	1507,72	940,43	395,74	-	107,13	64,42
Somogy vármegye TrT	Péterhida	1161,61	291,82	802,65	-	60,09	7,05
Somogy vármegye TrT	Pogányszentpéter	1314,57	583,45	548,36	11,62	103,83	67,30
Somogy vármegye TrT	Polány	1286,29	681,71	484,76	-	102,89	16,94
Somogy vármegye TrT	Porrog	1402,40	621,32	695,42	-	70,44	15,23
Somogy vármegye TrT	Porrogszentkirály	1365,31	391,77	851,28	-	118,60	3,66
Somogy vármegye TrT	Porrogszentpál	353,72	115,70	210,73	-	26,54	0,75
Somogy vármegye TrT	Potony	1589,64	586,68	909,77	-	87,35	5,83
Somogy vármegye TrT	Pusztakovácsi	4338,07	3204,56	918,34	6,34	192,93	15,90
BKÜ	Pusztaszemes	1039,20	-	-	-	-	-
Somogy vármegye TrT	Ráksi	1516,92	457,61	959,03	-	91,17	9,10
Somogy vármegye TrT	Rinyabesenyő	2863,33	2538,70	255,98	-	65,45	3,20
Somogy vármegye TrT	Rinyakovácsi	1109,11	789,25	291,00	-	27,05	1,81
Somogy vármegye TrT	Rinyaszentkirály	3055,87	2339,80	447,81	-	87,94	180,32
Somogy vármegye TrT	Rinyaújlak	2425,79	2087,67	203,57	-	119,78	14,77
Somogy vármegye TrT	Rinyaújnép	828,20	444,03	319,11	-	64,21	0,85
BKÜ	Ságvár	3843,13	-	-	-	-	-
Somogy vármegye TrT	Sántos	1137,65	464,57	505,28	41,70	104,25	21,85
BKÜ	Sávoly	2684,53	-	-	-	-	-
Somogy vármegye TrT	Segesd	7308,66	3788,49	3027,58	-	463,50	29,09
BKÜ	Sérsekszőlős	664,54	-	-	-	-	-
Somogy vármegye TrT	Simonfa	1099,72	825,48	196,21	6,96	70,22	0,85
BKÜ	Siófok	12465,95	-	-	-	-	-
BKÜ	Siójut	1072,91	-	-	-	-	-
BKÜ	Som	2334,73	-	-	-	-	-
Somogy vármegye TrT	Somodor	1991,17	289,77	1506,52	-	173,79	21,09
Somogy vármegye TrT	Somogyacsa	2445,27	917,09	1412,62	-	102,02	13,55
Somogy vármegye TrT	Somogyaracs	770,44	467,48	243,76	-	55,26	3,95
Somogy vármegye TrT	Somogyaszaló	2211,56	387,09	1630,30	-	191,93	2,24
BKÜ	Somogyabod	1058,16	-	-	-	-	-
Somogy vármegye TrT	Somogybükkösd	1179,53	529,47	578,97	-	69,69	1,40

Területi hatály	Település	Település közigazgatási területe (ha)	Erdőgazdál- kodási térség (ha)	Mezőgaz- dasági térség (ha)	Sajátos terület- felhasználású térség (ha)	Települési térség (ha)	Vízgazdálko- dási térség (ha)
Somogy vármegye TrT	Somogyecsicsó	1237,83	776,34	314,06	-	83,81	63,62
Somogy vármegye TrT	Somogydöröcske	1083,21	391,55	619,30	-	69,46	2,89
Somogy vármegye TrT	Somogyegres	1080,55	70,57	881,85	-	127,46	0,67
Somogy vármegye TrT	Somogyfajsz	1825,45	1124,54	560,39	-	121,29	19,23
Somogy vármegye TrT	Somogygeszti	2170,48	1370,64	605,35	-	138,21	56,27
Somogy vármegye TrT	Somogyjád	2505,84	1293,28	932,09	17,35	260,95	2,18
BKÜ	Somogygye	1564,94	-	-	-	-	-
BKÜ	Somogyásámsón	2177,19	-	-	-	-	-
Somogy vármegye TrT	Somogyásárd	3634,39	2487,94	864,64	-	201,00	80,81
Somogy vármegye TrT	Somogyasimonyi	1581,58	997,76	518,94	-	24,55	40,34
BKÜ	Somogyaszentpál	2895,81	-	-	-	-	-
Somogy vármegye TrT	Somogyaszil	3845,81	718,71	2908,84	-	214,47	3,79
Somogy vármegye TrT	Somogyaszob	4007,65	2280,57	1492,39	-	220,40	14,30
BKÜ	Somogyatúr	3529,93	-	-	-	-	-
Somogy vármegye TrT	Somogyudvarhely	4041,55	2480,68	1318,36	8,63	199,02	34,87
Somogy vármegye TrT	Somogyvámos	2501,45	1300,41	904,18	-	245,02	51,84
BKÜ	Somogyvár	5302,99	-	-	-	-	-
Somogy vármegye TrT	Somogyzsitfa	2721,61	1192,42	1378,76	-	142,63	7,80
Somogy vármegye TrT	Szabadi	823,35	128,23	602,58	-	67,75	24,79
Somogy vármegye TrT	Szabás	1810,58	301,44	1347,69	-	154,62	6,83
BKÜ	Szántód	791,18	-	-	-	-	-
BKÜ	Szegerdő	545,89	-	-	-	-	-
Somogy vármegye TrT	Szena	2698,30	1912,32	656,99	-	123,85	5,13
Somogy vármegye TrT	Szenta	6446,99	6030,95	252,52	-	80,88	82,64
Somogy vármegye TrT	Szentbalázs	1213,26	893,81	240,29	-	76,67	2,48
Somogy vármegye TrT	Szentborbás	746,95	210,89	454,87	-	44,08	37,10
Somogy vármegye TrT	Szentgáloskér	2724,94	491,48	2051,81	18,98	150,36	12,31
Somogy vármegye TrT	Szenyér	2018,83	1359,64	528,76	-	107,12	23,31
Somogy vármegye TrT	Szilvásszentmárton	707,92	399,72	251,71	-	55,80	0,68
BKÜ	Szólád	1996,81	-	-	-	-	-
Somogy vármegye TrT	Szorosad	647,87	260,09	356,76	-	28,93	2,09
Somogy vármegye TrT	Szőkedencs	1869,31	850,57	936,13	-	78,34	4,27

Területi hatály	Település	Település közigazgatási területe (ha)	Erdőgazdál- kodási térség (ha)	Mezőgaz- dasági térség (ha)	Sajátos terület- felhasználású térség (ha)	Települési térség (ha)	Vízgazdálko- dási térség (ha)
BKÜ	Szőlősgyőrök	1862,69	-	-	-	-	-
Somogy vármegye TrT	Szulok	2791,05	1200,12	1381,72	-	204,70	4,52
BKÜ	Tab	2585,79	-	-	-	-	-
Somogy vármegye TrT	Tapsony	3161,03	1085,00	1904,32	-	147,10	24,61
Somogy vármegye TrT	Tarany	5467,90	4013,82	1128,11	-	239,92	86,04
BKÜ	Táska	2598,49	-	-	-	-	-
Somogy vármegye TrT	Taszár	1728,97	46,22	1027,01	461,61	189,24	4,88
BKÜ	Teleki	805,35	-	-	-	-	-
Somogy vármegye TrT	Tengőd	3022,29	1064,42	1717,29	15,07	206,22	19,29
BKÜ	Tikos	335,15	-	-	-	-	-
BKÜ	Torvaj	1142,02	-	-	-	-	-
Somogy vármegye TrT	Tótújfalu	1326,86	519,92	684,78	-	56,20	65,96
Somogy vármegye TrT	Törökkoppány	2578,69	903,06	1554,29	-	113,26	8,08
Somogy vármegye TrT	Újvárfalva	1220,92	915,11	175,86	-	128,30	1,65
Somogy vármegye TrT	Varászló	1276,52	737,81	279,89	-	92,24	166,60
Somogy vármegye TrT	Várda	1035,87	123,85	776,60	-	134,97	0,45
Somogy vármegye TrT	Vése	4291,82	2068,91	2048,06	-	170,15	4,70
Somogy vármegye TrT	Visnye	2437,59	1291,23	871,84	-	251,15	23,37
BKÜ	Visz	601,82	-	-	-	-	-
Somogy vármegye TrT	Vízvár	3223,91	2547,85	365,91	5,24	166,91	138,01
BKÜ	Vörs	2264,62	-	-	-	-	-
Somogy vármegye TrT	Zákány	869,30	206,31	396,23	-	250,42	16,34
Somogy vármegye TrT	Zákányfalva	708,85	307,24	237,36	-	163,16	1,10
BKÜ	Zala	923,95	-	-	-	-	-
BKÜ	Zamárdi	4513,84	-	-	-	-	-
Somogy vármegye TrT	Zics	1500,63	491,32	878,45	-	129,25	1,61
Somogy vármegye TrT	Zimány	1297,49	5,63	1115,87	28,20	145,78	2,00
Somogy vármegye TrT	Zselickisfalud	2607,42	2175,74	359,72	-	70,05	1,91
Somogy vármegye TrT	Zselickislak	1038,89	655,16	294,73	-	88,11	0,89
Somogy vármegye TrT	Zselicszentpál	1034,44	603,01	273,55	102,04	54,44	1,39

Térségi övezetek területi mérleg

Területi hatály	Település	Település közigazgatási területe (ha)	Erdők övezete (ha)	Erdőtelepítésre javasolt terület övezete (ha)	Jó termőhelyi adottságú szántók övezete (ha)	Kiváló termőhelyi adottságú szántók övezete (ha)	Nagyvízi meder övezete (ha)	Naperőmű létesítés céljából korlátozottan igénybe vehető terület övezete (ha)	Ökológiai hálózat magterületek övezete (ha)	Ökológiai hálózat ökológiai folyosójának övezete (ha)	Ökológiai hálózat pufferterületek övezete (ha)	Rendszeresen belvízjárta terület övezete (ha)	Tájképvédelmi terület övezete (ha)	Vízterelő-vel veszélyeztetett terület övezete (ha)	Vízminőségvédelmi terület övezete (ha)
BKÜ	Ádánd	2951,31	-	-	-	-	-	1846,94	-	-	-	-	-	-	-
Somogy vármegye e TrT	Alsóbogát	1200,97	207,22	627,61	22,48	8,47	-	303,09	0,00	118,69	-	-	357,70	341,43	1200,97
BKÜ	Andocs	4326,75	-	-	-	-	-	2938,49	-	-	-	-	-	-	-
Somogy vármegye e TrT	Babócsa	3099,10	820,77	565,25	95,41	21,27	672,84	1677,50	1464,51	158,61	-	-	2205,92	19,82	803,11
BKÜ	Bábonymegyer	2192,59	-	-	-	-	-	398,58	-	-	-	-	-	-	-
Somogy vármegye e TrT	Bakháza	592,05	442,27	50,23	-	-	-	489,73	-	128,76	-	-	145,35	58,95	-
BKÜ	Balatonberény	2609,24	-	-	-	-	-	1847,33	-	-	-	-	-	-	-
BKÜ	Balatonboglár	3203,96	-	-	-	-	-	1910,53	-	-	-	-	-	-	-
BKÜ	Balatonendréd	4000,90	-	-	-	-	-	1986,70	-	-	-	-	-	-	-
BKÜ	Balatonfenyves	5193,20	-	-	-	-	-	4585,00	-	-	-	-	-	-	-
BKÜ	Balatonföldvár	1532,30	-	-	-	-	-	1222,94	-	-	-	-	-	-	-
BKÜ	Balatonkeresztúr	2105,78	-	-	-	-	-	1085,24	-	-	-	-	-	-	-
BKÜ	Balatonlelle	4322,86	-	-	-	-	-	2536,98	-	-	-	-	-	-	-
BKÜ	Balatonmária-fürdő	2676,52	-	-	-	-	-	2427,61	-	-	-	-	-	-	-
BKÜ	Balatonószöd	1508,17	-	-	-	-	-	998,79	-	-	-	-	-	-	-
BKÜ	Balatonszabadi	4134,13	-	-	-	-	-	2730,80	-	-	-	-	-	-	-
BKÜ	Balatonszárszó	3013,01	-	-	-	-	-	2216,50	-	-	-	-	-	-	-
BKÜ	Balatonszemes	3602,30	-	-	-	-	-	2721,01	-	-	-	-	-	-	-
BKÜ	Balatonszentgyörgy	2368,26	-	-	-	-	-	1429,29	-	-	-	-	-	-	-

BKÜ	Balatonújlak	1081,31	-	-	-	-	-	387,44	-	-	-	-	-	-	-
BKÜ	Balatonvilágos	2920,77	-	-	-	-	-	2084,08	-	-	-	-	-	-	-
BKÜ	Bálványos	2368,42	-	-	-	-	-	748,50	-	-	-	-	-	-	-
Somogy vármegye e TrT	Barcs	12291,63	5023,98	1828,83	260,20	19,46	1580,21	6876,06	3391,37	3,89	-	-	7875,62	68,82	3657,33
Somogy vármegye e TrT	Bárdudvarnok	4856,21	1293,47	1326,79	-	12,47	-	2174,49	783,88	825,49	-	-	3977,79	1814,04	83,93
Somogy vármegye e TrT	Baté	1028,30	53,01	0,55	158,98	81,17	-	297,02	-	190,44	-	-	1,38	16,32	797,56
Somogy vármegye e TrT	Bedegkér	2600,29	316,80	53,47	91,25	1495,59	-	1856,40	-	-	-	-	631,09	1056,65	82,13
Somogy vármegye e TrT	Bélavár	2278,14	1136,34	121,10	0,25	-	215,85	1705,56	1661,53	-	-	-	2269,63	18,65	2026,23
Somogy vármegye e TrT	Beleg	1799,16	420,70	0,11	554,70	253,77	-	733,49	384,95	71,60	-	-	616,60	3,43	73,20
Somogy vármegye e TrT	Berzence	5376,24	1453,78	1340,52	359,43	330,89	-	2601,97	1933,68	106,27	-	-	2087,06	269,94	-
Somogy vármegye e TrT	Bodrog	1478,29	177,35	745,88	8,08	0,01	-	236,04	-	124,37	-	-	483,39	174,07	1478,29
Somogy vármegye e TrT	Bolhás	3142,69	1715,47	420,83	119,20	3,20	-	1962,59	1691,22	-	-	-	1986,93	27,22	-
Somogy vármegye e TrT	Bolhó	2507,38	487,56	826,33	228,43	201,84	1242,67	1429,61	672,94	-	-	-	1518,96	87,10	2154,04
Somogy vármegye e TrT	Bonnya	1461,69	261,68	120,64	35,15	166,69	-	599,70	75,26	278,55	7,44	-	1201,97	672,72	10,00
Somogy vármegye e TrT	Böhönye	6414,30	2428,05	841,31	463,53	39,84	-	2828,00	1655,41	495,14	100,30	-	2978,24	533,76	2172,77
Somogy vármegye e TrT	Bószénfa	4293,58	3023,48	212,83	7,19	58,26	-	3389,21	2552,47	497,57	0,01	-	4293,58	740,21	7,16

BKÜ	Buzsák	5968,42	-	-	-	-	-	3494,79	-	-	-	-	-	-	-
Somogy vármegye e TrT	Büssü	1719,14	142,28	24,58	133,98	316,63	-	530,11	-	78,44	-	-	-	262,03	24,30
Somogy vármegye e TrT	Csákány	1608,27	415,89	313,01	131,52	61,28	-	811,92	-	737,65	-	-	912,26	1,00	1608,27
Somogy vármegye e TrT	Cserénfa	1775,00	1314,07	47,74	14,69	30,77	-	1553,62	1503,27	-	-	-	1775,00	113,56	286,31
Somogy vármegye e TrT	Csokonyavisonta	8129,41	4091,51	2048,17	-	-	-	4679,74	3478,96	230,40	17,93	-	5138,11	36,66	136,10
Somogy vármegye e TrT	Csoma	842,48	88,40	5,46	54,13	215,18	-	457,40	-	196,87	-	-	428,61	164,90	29,21
Somogy vármegye e TrT	Csombárd	898,58	77,41	269,06	101,82	200,51	-	345,42	21,64	99,77	-	-	217,85	90,98	898,58
Somogy vármegye e TrT	Csököly	2984,90	995,64	1191,75	-	-	-	1060,24	418,80	125,01	-	-	732,24	97,25	96,18
BKÜ	Csömend	866,41	-	-	-	-	-	328,24	-	-	-	-	-	-	-
Somogy vármegye e TrT	Csurgó	5941,63	1789,47	1053,46	156,77	563,00	-	2852,14	1710,86	13,78	-	-	2191,65	409,09	1877,56
Somogy vármegye e TrT	Csurgónagymarton	1481,80	873,97	65,27	69,93	98,91	-	1070,66	-	745,68	-	-	905,56	291,23	-
Somogy vármegye e TrT	Darány	2810,25	1539,25	434,48	87,02	8,80	-	1626,27	1394,12	51,76	-	-	1643,05	1,00	940,60
Somogy vármegye e TrT	Drávacgárdony	626,78	97,43	14,52	108,99	8,55	24,17	131,13	24,65	1,29	-	0,08	112,69	-	626,76
Somogy vármegye e TrT	Drávatamási	845,22	494,29	38,08	62,52	1,96	114,04	579,43	382,31	-	-	-	788,16	2,00	758,92
Somogy vármegye e TrT	Ecseny	1291,68	158,06	174,72	110,34	11,44	-	169,50	0,00	-	-	-	45,96	629,53	-
Somogy vármegye e TrT	Edde	850,50	274,50	448,75	-	-	-	283,24	-	194,64	-	-	850,50	213,37	850,50

Somogy vármegye e TrT	Felsőmocsolád	1650,35	264,00	54,30	177,09	4,05	-	365,08	41,89	153,65	-	-	1622,94	747,05	20,95
Somogy vármegye e TrT	Fiad	1491,29	808,83	57,11	55,20	36,58	-	952,78	811,97	83,17	-	-	1480,68	290,27	316,11
Somogy vármegye e TrT	Fonó	1061,15	138,77	0,04	107,20	-	-	153,85	-	15,08	-	-	-	52,97	0,59
BKÜ	Fonyód	5354,52	-	-	-	-	-	3838,19	-	-	-	-	-	-	-
BKÜ	Főnyed	573,37	-	-	-	-	-	541,77	-	-	-	-	-	-	-
Somogy vármegye e TrT	Gadács	386,03	18,50	26,78	50,82	141,98	-	172,34	0,00	-	-	-	9,20	209,98	-
Somogy vármegye e TrT	Gadány	1969,61	710,97	924,39	17,30	1,19	-	798,22	-	681,80	-	-	1184,54	499,83	1969,61
Somogy vármegye e TrT	Gálosfa	1974,86	932,86	8,89	-	21,62	-	1123,10	556,08	91,68	-	-	1974,86	446,77	34,13
BKÜ	Gamás	4285,67	-	-	-	-	-	1873,23	-	-	-	-	-	-	-
Somogy vármegye e TrT	Gige	1319,20	326,16	711,46	-	-	-	326,16	-	-	-	-	-	33,96	35,00
Somogy vármegye e TrT	Gölle	4468,63	82,27	5,40	567,37	2875,26	-	3179,93	-	220,31	-	-	104,90	687,17	5,87
Somogy vármegye e TrT	Görgeteg	3349,86	1937,05	920,76	-	-	-	2081,10	228,66	1248,45	28,98	-	2188,16	27,73	36,89
Somogy vármegye e TrT	Gyékényes	3375,99	979,61	217,74	318,31	476,41	-	1669,17	1157,74	-	-	-	1277,21	205,48	1079,10
BKÜ	Gyugy	1530,90	-	-	-	-	-	996,14	-	-	-	-	-	-	-
BKÜ	Hács	2126,48	-	-	-	-	-	1339,03	-	-	-	-	-	-	-
Somogy vármegye e TrT	Hajmás	1111,69	612,14	5,16	-	-	-	837,89	810,33	-	-	-	1111,69	175,51	-
Somogy vármegye e TrT	Háromfa	4214,14	1509,99	1754,04	-	-	-	1897,49	464,32	1039,93	-	-	2816,77	22,91	173,76
Somogy vármegye e TrT	Hedrehely	2550,98	709,89	920,10	23,24	-	-	795,28	-	105,26	-	-	376,65	629,21	-

Somogy vármegye TrT	Hencse	710,56	338,94	104,02	-	-	-	338,94	-	-	-	-	26,19	35,77	-
Somogy vármegye TrT	Heresznye	989,67	219,24	496,08	40,61	1,90	253,28	410,09	198,09	-	-	-	453,67	40,90	989,66
Somogy vármegye TrT	Hetes	2662,77	627,32	74,47	373,48	1018,93	-	1796,66	297,89	287,27	-	-	916,65	140,23	749,85
BKÜ	Hollád	820,36	-	-	-	-	-	286,52	-	-	-	-	-	-	-
Somogy vármegye TrT	Homokszentgyörgy	4963,37	2319,48	1419,76	-	-	-	2368,99	409,22	199,69	33,36	-	3557,62	59,64	28,63
Somogy vármegye TrT	Hosszúvíz	709,71	489,35	2,53	-	-	-	679,42	678,09	-	-	-	709,71	4,51	709,71
Somogy vármegye TrT	Igal	3606,12	537,03	95,78	625,65	621,64	-	1261,82	339,18	99,88	-	-	1524,68	1046,96	978,26
Somogy vármegye TrT	Iharos	2267,84	1363,44	175,56	207,03	131,16	-	1512,08	801,61	8,84	-	-	1223,51	263,19	24,37
Somogy vármegye TrT	Iharosberény	4965,97	2545,05	540,49	427,29	225,90	-	2856,82	1084,96	858,86	-	-	2792,67	624,21	1967,46
Somogy vármegye TrT	Inke	5175,90	2356,65	1308,00	-	-	-	2895,18	1093,24	1285,73	-	-	3307,83	740,29	4608,64
Somogy vármegye TrT	Istvándi	3029,93	1908,87	428,69	24,05	65,04	-	1999,37	640,31	679,91	241,53	-	2206,77	37,99	180,68
Somogy vármegye TrT	Jákó	1668,62	396,11	780,14	-	-	-	435,95	-	152,39	-	-	130,74	97,38	584,71
Somogy vármegye TrT	Juta	1923,25	168,91	13,08	269,33	1025,19	-	1281,83	-	155,28	-	-	11,77	230,52	336,92
Somogy vármegye TrT	Kadarkút	3973,25	1486,14	1222,08	0,37	-	-	1606,27	501,68	154,81	-	-	685,55	719,41	166,54
Somogy vármegye TrT	Kálmánca	4885,50	2276,26	1353,30	103,03	129,49	-	2708,18	103,67	1116,06	348,10	-	3441,45	181,26	-

Somogy vármegye e TrT	Kánya	1452,18	93,84	45,94	165,73	565,24	-	673,43	0,37	-	-	-	96,16	545,30	112,26
BKÜ	Kapoly	2236,54	-	-	-	-	-	1205,02	-	-	-	-	-	-	-
Somogy vármegye e TrT	Kaposfő	2726,09	597,81	1038,55	49,33	108,92	-	839,20	49,44	281,88	-	-	1067,13	510,98	278,84
Somogy vármegye e TrT	Kaposgyarmat	1107,40	866,55	16,12	0,11	-	-	903,46	654,20	192,66	-	-	1107,40	67,58	-
Somogy vármegye e TrT	Kaposhomok	1148,03	613,21	82,20	64,12	11,83	-	661,79	633,62	0,00	-	-	1111,84	280,66	549,22
Somogy vármegye e TrT	Kaposkeresztúr	1980,03	696,91	168,78	44,56	183,77	-	1128,80	690,49	163,49	-	-	1805,49	621,58	432,88
Somogy vármegye e TrT	Kaposmérő	1397,69	96,80	141,91	0,20	619,39	-	783,60	10,85	114,70	-	-	502,47	283,61	237,96
Somogy vármegye e TrT	Kaposújlak	893,17	164,32	48,52	-	295,59	-	607,81	-	211,84	-	-	501,92	176,85	745,43
Somogy vármegye e TrT	Kaposvár	11359,59	1445,44	175,39	610,60	2668,63	-	5410,71	707,68	1540,64	18,20	-	3699,79	1562,76	8266,49
Somogy vármegye e TrT	Kaposszerdahely	884,73	269,71	284,17	-	37,90	-	332,16	74,47	15,18	-	-	884,73	134,94	475,81
Somogy vármegye e TrT	Kára	536,95	118,33	17,01	26,42	132,18	-	251,94	-	-	-	-	390,13	239,36	-
BKÜ	Karád	5237,53	-	-	-	-	-	2205,50	-	-	-	-	-	-	-
Somogy vármegye e TrT	Kastélyosdombó	1308,19	410,53	405,90	24,62	-	-	435,15	35,45	62,49	-	27,76	464,35	4,00	753,95
Somogy vármegye e TrT	Kaszó	2247,54	2116,08	25,19	-	-	-	2167,16	2048,23	-	-	-	2180,98	-	747,37
Somogy vármegye e TrT	Kazsok	1071,07	32,92	7,11	173,42	511,55	-	607,21	-	63,15	-	-	-	256,85	76,95
Somogy vármegye e TrT	Kelevíz	490,71	56,05	158,27	11,43	-	-	98,82	5,45	81,67	-	-	460,04	126,23	490,71

Somogy vármegye e TrT	Kercseliget	1946,32	697,75	27,46	72,05	-	-	915,71	0,62	770,53	-	-	1920,49	649,49	22,87
BKÜ	Kereki	1442,50	-	-	-	-	-	857,43	-	-	-	-	-	-	-
BKÜ	Kéthely	4906,05	-	-	-	-	-	2734,74	-	-	-	-	-	-	-
Somogy vármegye e TrT	Kisasszond	784,34	177,96	420,76	-	18,91	-	226,21	3,26	135,63	-	-	251,11	231,43	34,91
Somogy vármegye e TrT	Kisbajom	1366,89	445,16	243,19	-	-	-	707,31	171,59	412,79	0,58	-	631,18	16,00	124,86
Somogy vármegye e TrT	Kisbárapáti	2870,93	1158,27	310,31	145,84	138,62	-	1634,39	1286,98	134,72	-	-	2074,27	920,46	62,85
BKÜ	Kisberény	746,21	-	-	-	-	-	337,34	-	-	-	-	-	-	-
Somogy vármegye e TrT	Kisgyalán	940,68	15,15	0,40	84,64	75,95	-	176,85	-	86,33	-	-	101,05	76,62	-
Somogy vármegye e TrT	Kiskorpád	1694,91	290,46	852,15	17,67	-	-	331,20	26,24	142,82	-	-	204,13	107,32	541,64
Somogy vármegye e TrT	Komlósd	746,12	185,37	325,11	-	-	-	246,83	178,41	-	-	-	304,26	39,18	-
Somogy vármegye e TrT	Kókút	2022,77	1542,52	44,55	-	-	-	1628,13	101,14	154,83	-	-	1982,48	24,79	21,42
BKÜ	Kőröshegy	2138,62	-	-	-	-	-	828,38	-	-	-	-	-	-	-
BKÜ	Kötcse	1953,80	-	-	-	-	-	833,22	-	-	-	-	-	-	-
Somogy vármegye e TrT	Kutas	3654,73	1092,52	273,44	507,66	407,84	-	1905,42	371,66	1039,24	0,22	-	1429,19	24,16	133,46
Somogy vármegye e TrT	Lábod	6650,95	4010,24	1262,74	-	-	-	4524,15	308,75	2621,28	-	-	4554,01	12,61	56,32
Somogy vármegye e TrT	Lad	2234,54	726,35	808,99	-	-	-	970,38	-	376,02	-	-	971,30	306,33	5,55
Somogy vármegye e TrT	Lakócsa	2532,04	1154,09	97,35	133,91	7,43	-	1588,66	1525,22	-	-	2527,87	2463,70	-	1324,29
BKÜ	Látrány	2230,30	-	-	-	-	-	1019,96	-	-	-	-	-	-	-
BKÜ	Lengyeltóti	3957,26	-	-	-	-	-	969,98	-	-	-	-	-	-	-

Somogy vármegye e TrT	Libickozma	2296,90	1932,83	30,19	-	-	-	2245,33	247,01	1991,29	-	-	2296,90	35,28	2296,90
BKÜ	Lulla	1039,23	-	-	-	-	-	288,82	-	-	-	-	-	-	-
Somogy vármegye e TrT	Magyaratád	1881,73	65,02	23,19	208,95	198,14	-	287,16	-	67,30	-	-	-	452,40	-
Somogy vármegye e TrT	Magyaregres	1439,92	288,68	234,41	119,94	410,96	-	918,97	117,98	380,45	-	-	672,44	449,29	1402,04
BKÜ	Marcali	10440,44	-	-	-	-	-	4983,41	-	-	-	-	-	-	-
Somogy vármegye e TrT	Mernye	2592,46	524,43	946,71	318,94	32,75	-	766,88	56,66	423,38	-	-	1420,95	1086,10	586,89
Somogy vármegye e TrT	Mesztegyő	4469,08	2625,94	714,28	37,85	23,63	-	2980,64	2646,55	188,35	-	-	3446,52	247,86	4469,08
Somogy vármegye e TrT	Mezőcsokonya	3077,47	676,66	1375,61	54,51	50,16	-	835,16	63,04	431,15	-	-	423,33	56,23	2855,70
Somogy vármegye e TrT	Mike	3240,51	2090,80	422,16	-	-	-	2302,14	990,44	143,14	-	-	2714,17	54,85	32,22
Somogy vármegye e TrT	Miklósi	1046,97	153,85	30,09	4,43	600,96	-	758,49	-	-	-	-	517,07	517,72	69,84
Somogy vármegye e TrT	Mosdós	1695,35	440,01	47,33	246,53	328,90	-	912,57	0,00	568,07	-	-	842,48	213,88	645,00
Somogy vármegye e TrT	Nágocs	2225,49	334,80	136,14	92,03	923,79	-	1346,50	97,95	108,29	-	-	681,63	904,93	-
Somogy vármegye e TrT	Nagyatád	7059,99	2263,79	1168,89	257,40	37,18	-	2668,11	477,61	944,61	-	-	2124,71	95,74	360,88
Somogy vármegye e TrT	Nagybajom	10807,96	5713,94	2306,04	0,02	-	-	6725,20	4266,39	1541,90	0,49	-	6331,34	112,00	10775,04
BKÜ	Nagyberény	2313,73	-	-	-	-	-	1365,47	-	-	-	-	-	-	-
Somogy vármegye e TrT	Nagyberki	2173,75	604,67	42,81	314,70	400,18	-	1378,03	0,79	863,53	-	-	1310,91	399,37	60,87
BKÜ	Nagycsepely	1979,80	-	-	-	-	-	1217,29	-	-	-	-	-	-	-

Somogy vármegye e TrT	Nagykorpád	3342,23	1484,11	822,97	-	-	-	1754,72	1098,00	126,87	-	-	2157,24	95,31	-
Somogy vármegye e TrT	Nagyszakácsi	2137,26	423,70	516,21	125,01	108,51	-	715,64	-	459,43	-	-	1007,62	470,83	2137,26
Somogy vármegye e TrT	Nemesdéd	2659,69	1268,21	321,38	-	-	-	1470,72	-	1294,53	-	-	1716,59	160,99	2659,69
Somogy vármegye e TrT	Nemeskisfalud	282,35	32,46	78,43	-	51,87	-	83,78	-	-	-	-	171,04	91,10	-
Somogy vármegye e TrT	Nemesvid	1837,31	457,47	308,71	81,70	0,55	-	831,22	-	805,74	-	-	915,65	8,00	1837,31
BKÜ	Nikla	2334,83	-	-	-	-	-	1364,51	-	-	-	-	-	-	-
BKÜ	Nyim	975,66	-	-	-	-	-	408,02	-	-	-	-	-	-	-
Somogy vármegye e TrT	Orci	996,99	70,95	40,00	34,93	-	-	176,42	-	105,47	-	-	-	26,00	21,07
BKÜ	Ordacsehi	2256,04	-	-	-	-	-	785,72	-	-	-	-	-	-	-
Somogy vármegye e TrT	Osztopán	2282,37	206,54	1496,98	0,01	6,56	-	305,58	-	125,76	-	-	2189,00	558,13	2282,37
BKÜ	Öreglak	2071,52	-	-	-	-	-	588,45	-	-	-	-	-	-	-
Somogy vármegye e TrT	Órtilos	2112,36	1102,65	30,21	28,57	-	314,47	1275,36	560,59	0,00	-	-	970,29	342,76	3,14
Somogy vármegye e TrT	Ötvöskónyi	2771,11	737,41	76,00	513,71	376,83	-	1211,66	331,22	38,75	-	-	1061,28	316,11	-
Somogy vármegye e TrT	Pálmajor	623,55	173,46	251,32	-	-	-	173,46	-	-	-	-	-	41,19	623,55
Somogy vármegye e TrT	Pamuk	1195,95	502,62	289,86	-	-	-	625,17	-	271,86	-	-	932,31	186,24	1195,95
Somogy vármegye e TrT	Patalom	668,23	92,37	5,35	120,13	51,68	-	144,05	-	-	-	-	-	194,85	-
Somogy vármegye e TrT	Patca	495,94	210,64	98,93	-	26,16	-	269,41	197,20	42,25	-	-	495,94	166,18	-

Somogy vármegye e TrT	Pátosfa	1507,72	399,50	663,81	11,58	104,82	-	627,92	-	384,04	-	-	751,49	265,02	5,56
Somogy vármegye e TrT	Péterhida	1161,61	198,32	85,06	121,09	78,42	63,02	593,54	499,12	-	-	-	1028,02	1,00	-
Somogy vármegye e TrT	Pogányszentpéter	1314,57	562,40	13,18	164,07	14,67	-	679,33	-	227,91	-	-	558,01	390,76	105,79
Somogy vármegye e TrT	Polány	1286,29	179,61	535,36	20,00	28,44	-	342,62	-	149,17	-	-	514,81	639,19	1286,29
Somogy vármegye e TrT	Porrog	1402,40	616,05	0,59	186,57	86,13	-	729,07	-	453,95	-	-	461,69	370,05	-
Somogy vármegye e TrT	Porrogszentkirály	1365,31	384,08	7,71	103,61	496,09	-	990,66	415,83	-	-	-	577,84	209,34	320,08
Somogy vármegye e TrT	Porrogszentpál	353,72	97,08	15,02	43,57	12,85	-	114,75	41,30	20,49	-	-	97,86	163,72	-
Somogy vármegye e TrT	Potony	1589,64	530,75	46,29	218,27	41,91	-	653,01	199,30	78,93	-	864,08	406,83	-	940,59
Somogy vármegye e TrT	Pusztakovácsi	4338,07	1302,15	2032,72	-	-	-	1477,18	-	416,42	-	-	1401,99	358,93	4338,07
BKÜ	Pusztaszemes	1039,20	-	-	-	-	-	606,30	-	-	-	-	-	-	-
Somogy vármegye e TrT	Ráksi	1516,92	440,29	18,50	248,03	154,99	-	678,31	1,39	448,52	-	-	594,08	392,82	88,57
Somogy vármegye e TrT	Rinyabesenyő	2863,33	2138,66	386,59	-	-	-	2175,07	750,45	243,33	-	-	2863,33	19,00	-
Somogy vármegye e TrT	Rinyakovácsi	1109,11	526,49	263,07	-	-	-	592,84	432,36	-	-	-	714,94	38,13	124,63
Somogy vármegye e TrT	Rinyaszentkirály	3055,87	1470,10	846,09	-	-	-	1826,40	419,55	858,22	-	-	1420,77	38,55	18,92
Somogy vármegye e TrT	Rinyaújlak	2425,79	1328,38	760,04	-	-	-	1328,38	-	-	-	-	-	11,15	-

Somogy vármegye e TrT	Rinyaujnép	828,20	280,89	162,88	17,96	-	-	404,05	-	157,14	-	-	193,79	1,05	-
BKÜ	Ságvár	3843,13	-	-	-	-	-	2901,45	-	-	-	-	-	-	-
Somogy vármegye e TrT	Sántos	1137,65	442,27	25,61	155,42	8,09	-	561,95	446,66	37,58	-	-	1122,58	221,80	931,19
BKÜ	Sávoly	2684,53	-	-	-	-	-	1979,96	-	-	-	-	-	-	-
Somogy vármegye e TrT	Segesd	7308,66	3163,15	803,08	582,42	883,59	-	4143,36	-	788,99	-	-	2771,94	583,49	-
BKÜ	Sérsekszőlős	664,54	-	-	-	-	-	136,94	-	-	-	-	-	-	-
Somogy vármegye e TrT	Simonfa	1099,72	787,81	29,96	-	-	-	850,63	586,42	164,53	-	-	1099,72	520,74	124,85
BKÜ	Siófok	12465,95	-	-	-	-	-	7790,81	-	-	-	-	-	-	-
BKÜ	Siójut	1072,91	-	-	-	-	-	614,96	-	-	-	-	-	-	-
BKÜ	Som	2334,73	-	-	-	-	-	704,07	-	-	-	-	-	-	-
Somogy vármegye e TrT	Somodor	1991,17	276,24	13,38	283,04	158,86	-	485,09	-	160,76	-	-	44,25	404,53	-
Somogy vármegye e TrT	Somogyacsa	2445,27	809,92	131,85	68,10	403,31	-	1548,09	770,93	307,31	-	-	1508,76	933,89	16,17
Somogy vármegye e TrT	Somogyaracs	770,44	237,23	220,81	1,85	-	-	237,23	-	-	-	-	-	6,00	23,20
Somogy vármegye e TrT	Somogyaszaló	2211,56	309,58	78,87	186,28	1172,38	-	1681,14	119,43	313,39	4,16	-	708,71	670,05	1281,30
BKÜ	Somogybabod	1058,16	-	-	-	-	-	324,25	-	-	-	-	-	-	-
Somogy vármegye e TrT	Somogybükkösd	1179,53	469,86	61,63	3,84	-	-	490,96	101,48	43,18	-	-	961,38	544,83	27,40
Somogy vármegye e TrT	Somogycsicsó	1237,83	658,64	120,15	13,44	1,63	-	747,70	687,15	5,39	-	-	775,30	52,33	13,03
Somogy vármegye e TrT	Somogydöröcske	1083,21	343,94	59,84	79,15	151,96	-	656,44	349,17	102,03	-	-	886,64	464,60	9,75
Somogy vármegye e TrT	Somogyegres	1080,55	44,11	27,40	47,64	741,84	-	867,35	-	-	-	-	1,07	472,41	-

Somogy vármegye e TrT	Somogyfajsz	1825,45	607,85	537,98	-	-	-	892,52	594,16	204,78	-	-	1590,81	3,02	1825,45
Somogy vármegye e TrT	Somogygeszti	2170,48	434,38	1070,19	82,75	24,54	-	620,16	17,68	339,37	-	-	1348,64	860,77	2170,48
Somogy vármegye e TrT	Somogyjád	2505,84	200,93	1292,49	253,98	285,48	-	580,83	-	224,36	-	-	2341,42	635,46	2505,84
BKÜ	Somogymeggyes	1564,94	-	-	-	-	-	564,75	-	-	-	-	-	-	-
BKÜ	Somogysámson	2177,19	-	-	-	-	-	1037,62	-	-	-	-	-	-	-
Somogy vármegye e TrT	Somogysárd	3634,39	679,30	1856,28	-	-	-	832,31	0,20	258,15	-	-	694,37	88,88	3386,94
Somogy vármegye e TrT	Somogysimonyi	1581,58	856,38	134,93	-	-	-	1114,15	133,76	968,08	-	-	1581,58	62,69	1581,58
BKÜ	Somogyszentpál	2895,81	-	-	-	-	-	850,59	-	-	-	-	-	-	-
Somogy vármegye e TrT	Somogyszil	3845,81	660,24	58,55	424,65	1917,89	-	2683,90	412,61	102,32	-	-	739,53	909,62	315,71
Somogy vármegye e TrT	Somogyszob	4007,65	1960,83	308,90	537,16	43,79	-	2027,12	1156,43	2,58	-	-	2157,22	19,78	132,20
BKÜ	Somogytúr	3529,93	-	-	-	-	-	2305,31	-	-	-	-	-	-	-
Somogy vármegye e TrT	Somogyudvarhely	4041,55	1837,41	708,65	129,87	66,15	-	2623,81	2389,55	-	-	-	2958,54	83,20	77,36
Somogy vármegye e TrT	Somogyvámos	2501,45	240,63	1453,54	100,54	25,77	-	282,40	-	16,00	-	-	2391,25	805,35	2501,45
BKÜ	Somogyvár	5302,99	-	-	-	-	-	2243,29	-	-	-	-	-	-	-
Somogy vármegye e TrT	Somogyzsitfa	2721,61	777,43	541,21	197,80	383,49	-	1475,63	1,64	966,30	-	54,71	1504,01	594,75	2721,61
Somogy vármegye e TrT	Szabadi	823,35	105,96	21,25	257,47	143,23	-	377,72	-	177,17	-	-	329,09	135,06	135,27
Somogy vármegye e TrT	Szabás	1810,58	296,76	-	124,28	6,32	-	761,60	528,43	203,96	-	-	1021,85	1,41	37,19
BKÜ	Szántód	791,18	-	-	-	-	-	497,67	-	-	-	-	-	-	-
BKÜ	Szegerdő	545,89	-	-	-	-	-	279,98	-	-	-	-	-	-	-

Somogy vármegye TrT	Szena	2698,30	1520,91	555,86	-	72,79	-	1823,83	1295,49	341,89	0,06	-	2698,30	599,21	64,56
Somogy vármegye TrT	Szenta	6446,99	5588,10	468,71	0,37	-	-	5740,17	5554,74	41,53	-	-	5781,19	74,61	546,72
Somogy vármegye TrT	Szentbalázs	1213,26	775,91	163,83	4,63	3,66	-	844,76	842,25	-	-	-	1213,26	173,43	703,31
Somogy vármegye TrT	Szentborbás	746,95	200,33	9,54	23,19	-	403,42	453,52	438,13	-	-	333,17	743,64	-	746,92
Somogy vármegye TrT	Szentgáloskér	2724,94	319,90	185,90	481,75	280,87	-	615,40	0,00	0,93	-	-	248,91	912,13	-
Somogy vármegye TrT	Szenyér	2018,83	856,44	518,72	44,95	208,27	-	1119,37	211,95	525,37	-	-	1610,98	388,99	1662,81
Somogy vármegye TrT	Szilvásszentmárton	707,92	283,25	149,50	8,96	36,74	-	382,02	264,97	50,43	77,07	-	707,92	364,62	27,71
BKÜ	Szólád	1996,81	-	-	-	-	-	993,78	-	-	-	-	-	-	-
Somogy vármegye TrT	Szorosad	647,87	234,91	35,39	22,28	88,36	-	393,22	217,71	52,79	-	-	456,29	202,47	81,31
Somogy vármegye TrT	Szőkedencs	1869,31	550,60	300,10	69,19	86,89	-	1291,21	174,20	977,11	55,14	401,29	1324,78	33,12	1869,31
BKÜ	Szőlősgyőrök	1862,69	-	-	-	-	-	866,61	-	-	-	-	-	-	-
Somogy vármegye TrT	Szulok	2791,05	952,32	972,41	-	-	-	972,06	196,38	22,79	123,01	-	1675,03	15,55	33,47
BKÜ	Tab	2585,79	-	-	-	-	-	926,35	-	-	-	-	-	-	-
Somogy vármegye TrT	Tapsony	3161,03	780,65	516,39	131,95	118,98	-	1381,29	31,87	1112,01	61,40	-	1634,15	572,90	2684,23
Somogy vármegye TrT	Tarany	5467,90	3107,32	937,77	8,31	-	-	3121,97	2357,63	15,43	-	-	2904,34	20,38	55,03
BKÜ	Táska	2598,49	-	-	-	-	-	1971,15	-	-	-	-	-	-	-
Somogy vármegye TrT	Taszár	1728,97	65,38	-	213,87	81,51	-	768,18	-	641,20	-	-	38,95	49,90	1210,98

BKÜ	Teleki	805,35	-	-	-	-	-	299,14	-	-	-	-	-	-	-
Somogy vármegye e TrT	Tengőd	3022,29	1039,40	32,02	216,17	1274,47	-	2449,10	823,13	183,97	-	-	1265,96	743,39	-
BKÜ	Tikos	335,15	-	-	-	-	-	208,07	-	-	-	-	-	-	-
BKÜ	Torvaj	1142,02	-	-	-	-	-	221,65	-	-	-	-	-	-	-
Somogy vármegye e TrT	Tótújfalu	1326,86	499,38	16,44	48,85	-	467,24	934,66	869,11	-	-	813,55	1253,57	-	1318,34
Somogy vármegye e TrT	Törökkoppány	2578,69	855,75	76,85	117,85	768,08	-	1836,57	818,10	194,14	-	-	1498,31	807,39	1,24
Somogy vármegye e TrT	Újvárfalva	1220,92	762,42	202,97	-	-	-	841,24	287,15	473,44	45,83	-	1154,82	8,93	1220,92
Somogy vármegye e TrT	Varászló	1276,52	586,84	169,15	-	-	-	856,90	0,00	685,16	-	-	1275,84	398,44	1276,52
Somogy vármegye e TrT	Várda	1035,87	60,01	69,20	203,74	311,49	-	440,73	-	57,05	-	-	193,41	152,11	822,75
Somogy vármegye e TrT	Vése	4291,82	1889,73	191,56	156,86	-	-	2061,19	172,84	689,23	14,92	-	1761,29	93,01	1939,59
Somogy vármegye e TrT	Visnye	2437,59	891,59	477,62	3,39	-	-	1089,08	4,51	696,11	818,25	-	2362,69	1018,68	-
BKÜ	Visz	601,82	-	-	-	-	-	198,98	-	-	-	-	-	-	-
Somogy vármegye e TrT	Vízvár	3223,91	1637,41	1004,56	-	-	631,40	1883,42	1815,27	-	-	-	2608,63	75,00	2759,74
BKÜ	Vörs	2264,62	-	-	-	-	-	1955,30	-	-	-	-	-	-	-
Somogy vármegye e TrT	Zákány	869,30	194,60	48,22	80,21	35,35	70,26	287,62	223,65	0,50	-	-	390,08	196,40	2,84
Somogy vármegye e TrT	Zákányfalva	708,85	304,84	5,15	55,26	22,14	-	330,50	232,38	0,00	-	-	341,92	162,68	-
BKÜ	Zala	923,95	-	-	-	-	-	229,17	-	-	-	-	-	-	-
BKÜ	Zamárdi	4513,84	-	-	-	-	-	3314,73	-	-	-	-	-	-	-
Somogy vármegye e TrT	Zics	1500,63	28,70	513,71	1,38	551,66	-	607,62	1,77	0,34	-	-	50,98	654,77	20,60

Somogy vármegye e TrT	Zimány	1297,49	5,74	4,09	38,71	-	-	5,74	-	-	-	-	-	279,19	-
Somogy vármegye e TrT	Zselickisfalud	2607,42	1910,68	372,22	2,30	78,89	-	2027,83	1784,16	36,37	-	-	2607,42	437,40	1,98
Somogy vármegye e TrT	Zselickislak	1038,89	558,19	101,34	-	36,97	-	646,66	602,94	-	-	-	1038,89	15,96	359,00
Somogy vármegye e TrT	Zselicszentpál	1034,44	522,86	131,72	-	80,24	-	686,74	568,81	6,64	-	-	1034,44	143,68	164,51

A települések közigazgatási határos térségi övezetekkel való érintettsége

Területi hatály	Település	Világörökségi és világörökségi várományos területek övezete által érintett települések	Honvédelmi és katonai célú terület övezete által érintett települések	Földtani veszélyforrás területe övezete által érintett települések	Ásványi nyersanyagvagyon övezete által érintett települések	Dráva menti települések övezete	Aprófalvas települések egyedi övezete
BKÜ	Ádánd						
Somogy vármegye TrT	Alsóbogát			X			X
BKÜ	Andocs						
Somogy vármegye TrT	Babócsa				X	X	
BKÜ	Bábonymegyer						
Somogy vármegye TrT	Bakháza					X	X
BKÜ	Balatonberény						
BKÜ	Balatonboglár						
BKÜ	Balatonendréd						
BKÜ	Balatonfenyves						
BKÜ	Balatonföldvár						

Területi hatály	Település	Világörökségi és világörökségi várományos területek övezete által érintett települések	Honvédelmi és katonai célú terület övezete által érintett települések	Földtani veszélyforrás területe övezete által érintett települések	Ásványi nyersanyagvagyon övezete által érintett települések	Dráva menti települések övezete	Aprófalvas települések egyedi övezete
BKÜ	Balatonkeresztúr						
BKÜ	Balatonlelle						
BKÜ	Balatonmáriafürdő						
BKÜ	Balatonőszöd						X
BKÜ	Balatonszabadi						
BKÜ	Balatonszárszó						
BKÜ	Balatonszemes						
BKÜ	Balatonszentgyörgy						
BKÜ	Balatonújlak						X
BKÜ	Balatonvilágos						
BKÜ	Bálványos						
Somogy vármegye TrT	Barcs				X	X	
Somogy vármegye TrT	Bárdudvarnok			X	X		
Somogy vármegye TrT	Baté			X	X		
Somogy vármegye TrT	Bedegkér			X			X
Somogy vármegye TrT	Bélavár			X	X	X	X
Somogy vármegye TrT	Beleg						
Somogy vármegye TrT	Berzence		X	X	X	X	
Somogy vármegye TrT	Bodrog			X			X
Somogy vármegye TrT	Bolhás		X			X	X
Somogy vármegye TrT	Bolhó				X	X	

Területi hatály	Település	Világörökségi és világörökségi várományos területek övezete által érintett települések	Honvédelmi és katonai célú terület övezete által érintett települések	Földtani veszélyforrás területe övezete által érintett települések	Ásványi nyersanyagvagyon övezete által érintett települések	Dráva menti települések övezete	Aprófalvas települések egyedi övezete
Somogy vármegye TrT	Bonnya			X			X
Somogy vármegye TrT	Böhönye						
Somogy vármegye TrT	Bőszénfa			X	X		X
BKÜ	Buzsák						
Somogy vármegye TrT	Büssü			X			X
Somogy vármegye TrT	Csákány						X
Somogy vármegye TrT	Cserénfa			X			X
Somogy vármegye TrT	Csokonyavisonta					X	
Somogy vármegye TrT	Csoma			X	X		X
Somogy vármegye TrT	Csombárd			X			X
Somogy vármegye TrT	Csököly			X			
BKÜ	Csömend						X
Somogy vármegye TrT	Csurgó		X	X	X	X	
Somogy vármegye TrT	Csurgónagymarton			X	X	X	X
Somogy vármegye TrT	Darány					X	
Somogy vármegye TrT	Drávagárdony					X	X
Somogy vármegye TrT	Drávatamási					X	X
Somogy vármegye TrT	Ecseny			X			X

Területi hatály	Település	Világörökségi és világörökségi várományos területek övezete által érintett települések	Honvédelmi és katonai célú terület övezete által érintett települések	Földtani veszélyforrás területe övezete által érintett települések	Ásványi nyersanyagvagyon övezete által érintett települések	Dráva menti települések övezete	Aprófalvas települések egyedi övezete
Somogy vármegye TrT	Edde			X			X
Somogy vármegye TrT	Felsőmocsolád			X			X
Somogy vármegye TrT	Fiad			X	X		X
Somogy vármegye TrT	Fonó			X	X		X
BKÜ	Fonyód						
BKÜ	Főnyed						X
Somogy vármegye TrT	Gadács			X			X
Somogy vármegye TrT	Gadány			X			X
Somogy vármegye TrT	Gálosfa			X			X
BKÜ	Gamás						
Somogy vármegye TrT	Gige						X
Somogy vármegye TrT	Gölle			X	X		
Somogy vármegye TrT	Görgeteg						
Somogy vármegye TrT	Gyékényes			X	X	X	
BKÜ	Gyugy						X
BKÜ	Hács						X
Somogy vármegye TrT	Hajmás			X	X		X
Somogy vármegye TrT	Háromfa				X	X	
Somogy vármegye TrT	Hedrehely			X			X

Területi hatály	Település	Világörökségi és világörökségi várományos területek övezete által érintett települések	Honvédelmi és katonai célú terület övezete által érintett települések	Földtani veszélyforrás területe övezete által érintett települések	Ásványi nyersanyagvagyon övezete által érintett települések	Dráva menti települések övezete	Aprófalvas települések egyedi övezete
Somogy vármegye TrT	Hencse			X			X
Somogy vármegye TrT	Heresznye			X		X	X
Somogy vármegye TrT	Hetes			X	X		
BKÜ	Hollád						X
Somogy vármegye TrT	Homokszentgyörgy						
Somogy vármegye TrT	Hosszúvíz						X
Somogy vármegye TrT	Igal			X			
Somogy vármegye TrT	Iharos		X	X			X
Somogy vármegye TrT	Iharosberény		X	X			
Somogy vármegye TrT	Inke		X		X		
Somogy vármegye TrT	Istvándi					X	
Somogy vármegye TrT	Jákó						
Somogy vármegye TrT	Juta		X	X	X		
Somogy vármegye TrT	Kadarkút			X	X		
Somogy vármegye TrT	Kálmánca						
Somogy vármegye TrT	Kánya			X			X
BKÜ	Kapoly						
Somogy vármegye TrT	Kaposfő				X		

Területi hatály	Település	Világörökségi és világörökségi várományos területek övezete által érintett települések	Honvédelmi és katonai célú terület övezete által érintett települések	Földtani veszélyforrás területe övezete által érintett települések	Ásványi nyersanyagvagyon övezete által érintett települések	Dráva menti települések övezete	Aprófalvas települések egyedi övezete
Somogy vármegye TrT	Kaposgyarmat			X			X
Somogy vármegye TrT	Kaposhomok			X	X		X
Somogy vármegye TrT	Kaposkeresztúr			X	X		X
Somogy vármegye TrT	Kaposmérő			X	X		
Somogy vármegye TrT	Kaposújlak			X	X		
Somogy vármegye TrT	Kaposvár		X	X	X		
Somogy vármegye TrT	Kaposszerdahely			X	X		
Somogy vármegye TrT	Kára			X			X
BKÜ	Karád						
Somogy vármegye TrT	Kastélyosdombó					X	X
Somogy vármegye TrT	Kaszó		X				X
Somogy vármegye TrT	Kazsok			X			X
Somogy vármegye TrT	Kelevíz			X			X
Somogy vármegye TrT	Kercseliget			X			X
BKÜ	Kereki						
BKÜ	Kéthely						
Somogy vármegye TrT	Kisasszond				X		X
Somogy vármegye TrT	Kisbajom						X
Somogy vármegye	Kisbárapáti			X			X

Területi hatály	Település	Világörökségi és világörökségi várományos területek övezete által érintett települések	Honvédelmi és katonai célú terület övezete által érintett települések	Földtani veszélyforrás területe övezete által érintett települések	Ásványi nyersanyagvagyon övezete által érintett települések	Dráva menti települések övezete	Aprófalvas települések egyedi övezete
TrT							
BKÜ	Kisberény						X
Somogy vármegye TrT	Kisgyalán			X	X		X
Somogy vármegye TrT	Kiskorpád				X		
Somogy vármegye TrT	Komlósd					X	X
Somogy vármegye TrT	Kókkút						
BKÜ	Kőröshegy						
BKÜ	Kötcse						X
Somogy vármegye TrT	Kutas						
Somogy vármegye TrT	Lábod				X		
Somogy vármegye TrT	Lad			X			
Somogy vármegye TrT	Lakócsa	X				X	
BKÜ	Látrány						
BKÜ	Lengyeltóti						
Somogy vármegye TrT	Libickozma				X		X
BKÜ	Lulla						X
Somogy vármegye TrT	Magyaratád			X			
Somogy vármegye TrT	Magyaregres			X			
BKÜ	Marcali						
Somogy vármegye TrT	Mernye			X	X		

Területi hatály	Település	Világörökségi és világörökségi várományos területek övezete által érintett települések	Honvédelmi és katonai célú terület övezete által érintett települések	Földtani veszélyforrás területe övezete által érintett települések	Ásványi nyersanyagvagyon övezete által érintett települések	Dráva menti települések övezete	Aprófalvas települések egyedi övezete
Somogy vármegye TrT	Mesztegyő						
Somogy vármegye TrT	Mezőcsokonya						
Somogy vármegye TrT	Mike				X		
Somogy vármegye TrT	Miklósi			X			X
Somogy vármegye TrT	Mosdós			X			
Somogy vármegye TrT	Nágocs			X			
Somogy vármegye TrT	Nagyatád		X		X	X	
Somogy vármegye TrT	Nagybajom				X		
BKÜ	Nagyberény						
Somogy vármegye TrT	Nagyberki			X	X		
BKÜ	Nagycepely						X
Somogy vármegye TrT	Nagykorpád						
Somogy vármegye TrT	Nagyszakácsi						X
Somogy vármegye TrT	Nemesdéd						
Somogy vármegye TrT	Nemeskisfalud						X
Somogy vármegye TrT	Nemesvid						
BKÜ	Nikla						
BKÜ	Nyim						X
Somogy vármegye TrT	Orci			X	X		

Területi hatály	Település	Világörökségi és világörökségi várományos területek övezete által érintett települések	Honvédelmi és katonai célú terület övezete által érintett települések	Földtani veszélyforrás területe övezete által érintett települések	Ásványi nyersanyagvagyon övezete által érintett települések	Dráva menti települések övezete	Aprófalvas települések egyedi övezete
BKÜ	Ordacsehi						
Somogy vármegye TrT	Osztopán			X	X		
BKÜ	Öreglak						
Somogy vármegye TrT	Órtilos			X		X	X
Somogy vármegye TrT	Ötvöskónyi				X		
Somogy vármegye TrT	Pálmajor						X
Somogy vármegye TrT	Pamuk			X			X
Somogy vármegye TrT	Patalom			X			X
Somogy vármegye TrT	Patca			X	X		X
Somogy vármegye TrT	Patosfa			X			X
Somogy vármegye TrT	Péterhida					X	X
Somogy vármegye TrT	Pogányszentpéter			X			X
Somogy vármegye TrT	Polány			X			X
Somogy vármegye TrT	Porrog			X		X	X
Somogy vármegye TrT	Porrogszentkirály			X	X	X	X
Somogy vármegye TrT	Porrogszentpál			X		X	X
Somogy vármegye TrT	Potony					X	X
Somogy vármegye TrT	Pusztakovácsi						

Területi hatály	Település	Világörökségi és világörökségi várományos területek övezete által érintett települések	Honvédelmi és katonai célú terület övezete által érintett települések	Földtani veszélyforrás területe övezete által érintett települések	Ásványi nyersanyagvagyon övezete által érintett települések	Dráva menti települések övezete	Aprófalvas települések egyedi övezete
BKÜ	Pusztaszemes						X
Somogy vármegye TrT	Ráksi			X			X
Somogy vármegye TrT	Rinyabesenyő						X
Somogy vármegye TrT	Rinyakovácsi						X
Somogy vármegye TrT	Rinyaszentkirály					X	X
Somogy vármegye TrT	Rinyaújlak					X	X
Somogy vármegye TrT	Rinyaújnép					X	X
BKÜ	Ságvár						
Somogy vármegye TrT	Sántos		X	X			
BKÜ	Sávoly						X
Somogy vármegye TrT	Segesd			X			
BKÜ	Sérsekszőlős						X
Somogy vármegye TrT	Simonfa			X	X		X
BKÜ	Siófok						
BKÜ	Siójut						
BKÜ	Som						
Somogy vármegye TrT	Somodor			X			X
Somogy vármegye TrT	Somogyacsa			X			X
Somogy vármegye TrT	Somogyaracs					X	X
Somogy vármegye	Somogyaszaló			X			

Területi hatály	Település	Világörökségi és világörökségi várományos területek övezete által érintett települések	Honvédelmi és katonai célú terület övezete által érintett települések	Földtani veszélyforrás területe övezete által érintett települések	Ásványi nyersanyagvagyon övezete által érintett települések	Dráva menti települések övezete	Aprófalvas települések egyedi övezete
TrT							
BKÜ	Somogybabod						X
Somogy vármegye TrT	Somogybükkösd			X		X	X
Somogy vármegye TrT	Somogycsicsó		X				X
Somogy vármegye TrT	Somogydöröcske			X			X
Somogy vármegye TrT	Somogyegres			X			X
Somogy vármegye TrT	Somogyfajsz				X		
Somogy vármegye TrT	Somogygeszti			X	X		X
Somogy vármegye TrT	Somogyjád			X			
BKÜ	Somogymeggyes						X
BKÜ	Somogysámson						
Somogy vármegye TrT	Somogysárd						
Somogy vármegye TrT	Somogysimonyi						X
BKÜ	Somogyszentpál						
Somogy vármegye TrT	Somogyszil			X			
Somogy vármegye TrT	Somogyszob		X				
BKÜ	Somogytúr						X
Somogy vármegye TrT	Somogyudvarhely		X	X	X	X	
Somogy vármegye TrT	Somogyvámos			X			

Területi hatály	Település	Világörökségi és világörökségi várományos területek övezete által érintett települések	Honvédelmi és katonai célú terület övezete által érintett települések	Földtani veszélyforrás területe övezete által érintett települések	Ásványi nyersanyagvagyon övezete által érintett települések	Dráva menti települések övezete	Aprófalvas települések egyedi övezete
BKÜ	Somogyvár						
Somogy vármegye TrT	Somogyzsitfa						
Somogy vármegye TrT	Szabadi			X	X		X
Somogy vármegye TrT	Szabás				X		
BKÜ	Szántód						
BKÜ	Szegerdő						X
Somogy vármegye TrT	Szena			X			
Somogy vármegye TrT	Szenta		X		X	X	X
Somogy vármegye TrT	Szentbalázs			X			X
Somogy vármegye TrT	Szentborbás					X	X
Somogy vármegye TrT	Szentgáloskér			X	X		
Somogy vármegye TrT	Szenyér						X
Somogy vármegye TrT	Szilvásszentmárton			X			X
BKÜ	Szólád						X
Somogy vármegye TrT	Szorosad			X			X
Somogy vármegye TrT	Szőkedencs				X		X
BKÜ	Szőlősgyőrök						
Somogy vármegye TrT	Szulok					X	
BKÜ	Tab						
Somogy vármegye	Tapsony						

Területi hatály	Település	Világörökségi és világörökségi várományos területek övezete által érintett települések	Honvédelmi és katonai célú terület övezete által érintett települések	Földtani veszélyforrás területe övezete által érintett települések	Ásványi nyersanyagvagyon övezete által érintett települések	Dráva menti települések övezete	Aprófalvas települések egyedi övezete
TrT							
Somogy vármegye TrT	Tarany		X			X	
BKÜ	Táska						X
Somogy vármegye TrT	Taszár			X	X		
BKÜ	Teleki						X
Somogy vármegye TrT	Tengőd			X			X
BKÜ	Tikos						X
BKÜ	Torvaj						X
Somogy vármegye TrT	Tótújfalu					X	X
Somogy vármegye TrT	Törökkoppány			X			X
Somogy vármegye TrT	Újvárfalva				X		X
Somogy vármegye TrT	Varásló						X
Somogy vármegye TrT	Várda			X			X
Somogy vármegye TrT	Vése		X				
Somogy vármegye TrT	Visnye			X	X		X
BKÜ	Visz						X
Somogy vármegye TrT	Vízvár			X	X	X	
BKÜ	Vörs						X
Somogy vármegye TrT	Zákány			X	X	X	

Területi hatály	Település	Világörökségi és világörökségi várományos területek övezete által érintett települések	Honvédelmi és katonai célú terület övezete által érintett települések	Földtani veszélyforrás területe övezete által érintett települések	Ásványi nyersanyagvagyon övezete által érintett települések	Dráva menti települések övezete	Aprófalvas települések egyedi övezete
Somogy vármegye TrT	Zákányfalva			X		X	
BKÜ	Zala						X
BKÜ	Zamárdi						
Somogy vármegye TrT	Zics			X			X
Somogy vármegye TrT	Zimány			X			
Somogy vármegye TrT	Zselickisfalud			X			X
Somogy vármegye TrT	Zselickislak			X	X		X
Somogy vármegye TrT	Zselicszentpál			X			X